

'Espagne en camping-car

de 90 étapes
Littoral méditerranéen - atlantique



Le Guide des Aires Camping-Cars - Espagne

Guide Espagne

Guide des aires Espagne



ÉDITIONS



- Descriptifs techniques
- Plans d'accès
- Points G.P.S.
- Spots de surf

CAMPING-CARS - VANS MOTORHOMES

Littoral Méditerranée - Atlantique
De Barcelone à San Sebastian

15 €
 N° ISBN 978-2-9524023-7-8
 Editions Trailer's Park
 www.trailers-park.fr
 9 782952 402378

Pioneer

navgate

Redécouvrez le vrai plaisir de voyager...



Navigation haute performance:
Carte 33 pays / 1,6 million de points d'intérêts
Aires de services camping car, radar, ...



Kit mains-libres téléphone Bluetooth
Bluetooth Parrot

Système audio/vidéo:
USB, carte SD, compatible iPod



Caméra de recul en option

Redécouvrez le vrai plaisir de voyager et profitez des systèmes de navigation Pioneer dans votre camping car.
NavGate est une gamme de navigation qui intègre un GPS 3D, un kit téléphone Bluetooth pour une conduite en toute sécurité et un système multimedia vous permettant de connecter et lire tout vos fichiers audio/vidéo.
A chaque camping-car sa navigation: 3 produits composent la gamme NavGate - AVIC-F900BT / AVIC-F700BT / AVIC-F500BT

iPod et Made for iPod sont des marques déposées d'Apple Inc.

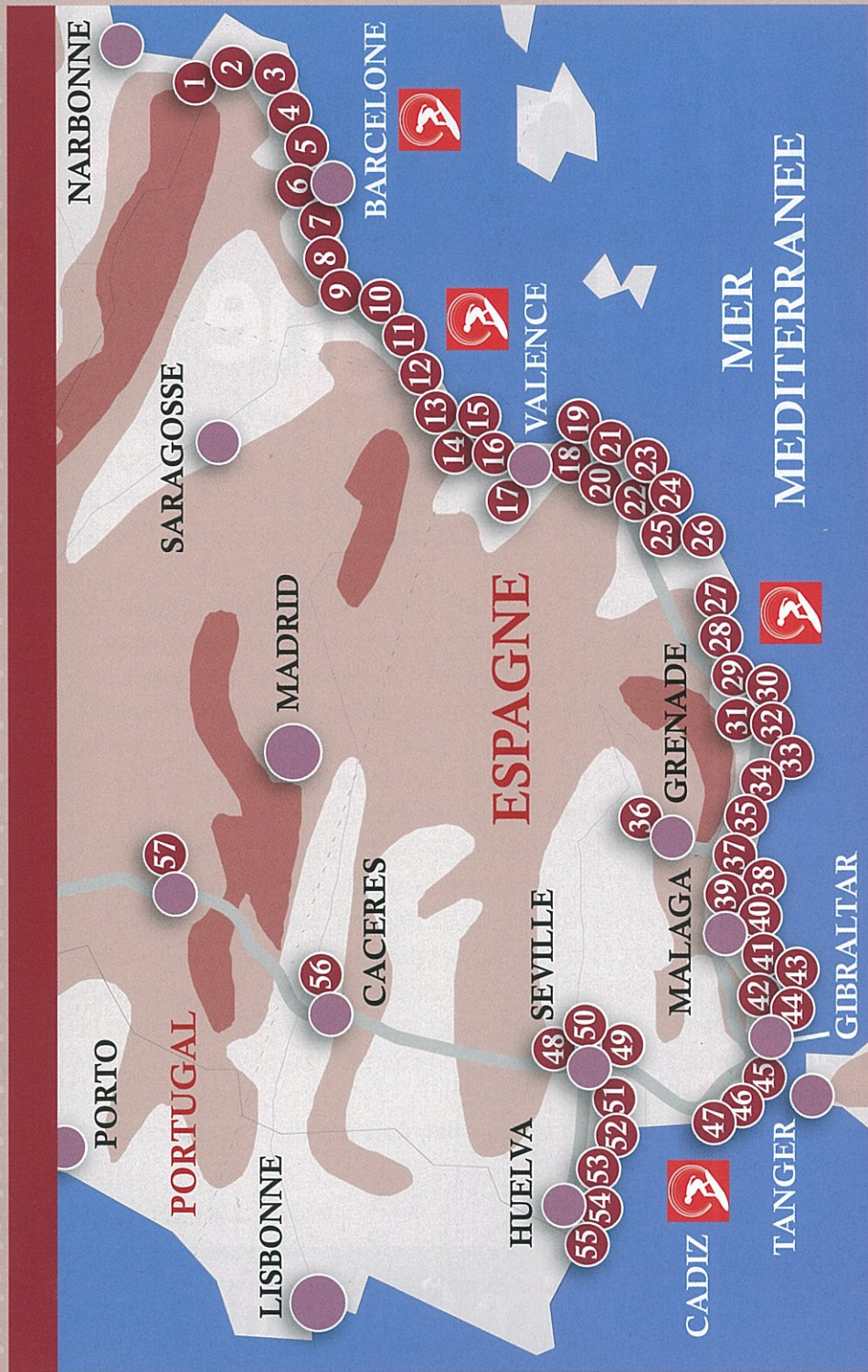
www.pioneer.fr

Espagne



www.trailers-park.fr

Carte des étapes sur l'Atlantique



Carte des étapes en Méditerranée

Edito Guide Espagne

Une rumeur faisait état d'un risque d'aller en camping-car en ESPAGNE, faux ! Par contre, il y a des précautions d'usage à prendre comme dans tous voyages en camping-cars. Il faut éviter de stationner aux frontières et sur les autoroutes, tout simplement.

Sur la côte nord «de VIGO à SAN SEBASTIAN » les aires de service communales, les parkings gratuits représentent 95 % des équipements et les campings ouverts à l'année 5 %. La pêche artisanale est très développée avec une multitude de ports de pêche, les uns plus beaux que les autres qui offrent l'opportunité d'acheter du poisson frais le soir et de faire ses courses à pied au centre ville. Une côte sauvage, des paysages qui ressemblent de près à la côte bretonne avec une population accueillante et serviable.

En méditerranée «de BARCELONE à ISLA CRISTINA», c'est totalement différent. Les campings représentent 70 % des équipements. Ils sont ouverts à l'année, les gérants mettent tout en oeuvre pour nous fidéliser avec un accueil personnalisé et des services bien étudiés. Les parkings représentent 20 % et 10 % pour les aires de service communales. La clientèle reste plus longtemps en méditerranée pour profiter pleinement des belles plages, du soleil et de la baignade. Cette partie de l'Espagne est très visitée et traversée toute l'année pour se rendre au MAROC et au PORTUGAL.

Avec ce qu'on m'avait dit, je craignais d'y aller. Aujourd'hui, je rêve d'y retourner en vacances avec toute ma famille.

Bonne route !
José GOMILA, gérant

Aires de Service Camping-Cars

Sommaire

P.4 CARTE

P.8 INFOS PRATIQUES

P.10 MODE D'EMPLOI

P.14 LISTING DES ÉTAPES

P.179 PICTOGRAMMES

www.trailers-park.fr

Reproduction interdite, tous droits réservés à Trailer's Park (textes, photos, pictos, plans d'accès)

Éditions Trailer's Park

Trailer's Park
4, Place d'Ys
29160 Crozon - Morgat

tél. : 02 98 17 00 01
port. : 06 81 29 89 24
fax : 02 98 26 23 13

Email: jose.gomila@trailers-park.fr
www.trailers-park.fr





Informations Pratiques

Décalage horaire

Il n'y a pas de décalage horaire entre l'Espagne et La France. C'est à dire GMT + 1h en hiver et GMT + 2h en été.

Argent

En Espagne, comme dans le reste des pays de l'Union européenne, la monnaie en vigueur est l'euro.

- **Banques** : Les horaires des banques espagnoles ne sont pas des plus pratiques. Elles ouvrent de 8h à 14h, du lundi au vendredi. Le samedi, elles ouvrent jusqu'à 13h. Attention : les banques sont généralement fermées le samedi durant le mois d'août. Dans certaines villes, elles ferment le samedi de mai à septembre.
- **Chèques** : très peu répandus en Espagne et de nombreux commerçants ne les acceptent pas.
- **Cartes bancaires** : Le paiement à l'aide des principales cartes de crédit internationales est très répandu en Espagne. Les cartes acceptées sont généralement affichées à l'entrée du magasin. Au moment de payer, il vous faudra présenter votre passeport ou pièce d'identité.
- **Chèques de voyage** : ils sont admis dans la plupart des hôtels, restaurants et commerces, à condition de présenter également son passeport.

Téléphone

- **Indicatif de l'Espagne** : 00 34 puis les 9 chiffres de votre correspondant.

- **Indicatif de la France** : 00 33 puis les 9 chiffres de votre correspondant.
- **Téléphone portable** : pensez à activer l'option gratuite «International» avant de partir en Espagne (renseignez-vous auprès de votre opérateur téléphonique). Les communications sont assez coûteuses mais cette solution reste la plus pratique.
- **Numéro d'urgence** :
Police : 091
Pompiers : 112
Urgences médicales : 061

Formalités

Le passeport ou la carte d'identité nationale en cours de validité pour les ressortissants européens.

Le séjour en Espagne nécessite impérativement d'avoir à bord un gilet de sécurité réfléchissant et deux triangles de présignalisation. Pour les conducteurs portant des lunettes, une deuxième paire est obligatoire.

Papiers du véhicule :

- **Carte grise**
- **Passeport** ou carte d'identité du propriétaire
- **Carte verte d'assurance**
- **Permis de conduire à trois volets** ou permis international

Animaux :

- **Le passeport européen** est obligatoire en Espagne. Il est délivré par le vétérinaire et prouve que l'animal a été vacciné contre la rage et qu'il est

identifiable (tatouage, puce électronique). Attention : sur place, les animaux ne sont pas admis dans les restaurants.

Santé

Carte européenne à demander à la sécurité sociale deux semaines au moins avant le départ.

Adresses utiles

Office du tourisme Espagnol
43, rue Decamps - 75016 Paris
Téléphone : 01 45 03 82 50.
Site internet : <http://www.spain/info/fr>
Ouvert du lundi au jeudi de 11h00 à 17h00 et le vendredi de 11h00 à 14h00.

Superficie et Population

Il s'agit avec la France d'un des plus grands pays européens. L'Espagne a une population d'environ 40 millions d'habitants.

Climat

L'Espagne est l'un des pays les plus chauds d'Europe. C'est le climat méditerranéen tempéré qui prédomine ; il se caractérise par des étés secs et des hivers aux températures équilibrées. En Espagne, vous pourrez profiter de plus de 3 000 heures de soleil par an. Il n'est donc pas étonnant qu'il s'agisse de l'une des zones les plus chaudes d'Europe.

Route

Les routes et les autoroutes sont de bonne qualité, du moins en ce qui concerne les routes principales. Il existe des autoroutes payantes les autopistas (autoroutes) et d'autres gratuites, les autovías (voies express). Attention : travaux de voiries fréquents. Stationnement interdit la nuit (amende importante !)

Essence

Le prix de l'essence en Espagne est parmi le plus bas en Europe, profitez-en ! (attention : surveiller les pompistes quand ils vous servent. Des erreurs peuvent survenir dans le remplissage de votre réservoir entre le diesel et l'essence).

Achat

Le shopping en Espagne est un exercice très agréable. Les boutiques sont souvent tenues par des familles de commerçants. Elles sont toujours prêtes à satisfaire vos moindres désirs

Gaz

Ravitaillement en gaz : il n'est pas possible de recharger une bouteille de gaz venue de France. Il faut acheter bouteille particulière sur place avec un raccord spécial.

Accessoires

- Un bac à roulette pour vidanger les eaux usées
- Un bidon d'eau
- Un panneau signalétique pour le port-vélos
- Une carte routière Michelin
- Les 2 guides verts Michelin : Espagne Atlantique et Espagne Méditerranée

Note d'information



Les aires camping-cars présentes sur ce guide sont vérifiées sur place en camping-car. Toutefois, les informations pratiques (prix, adresses, dates d'ouvertures, nombre de places...) peuvent être modifiées à la date de parution du guide du fait de l'évolution constante des données. Elles ne sauraient de ce fait engager notre responsabilité.



Comment utiliser nos guides

Modèle de fiche technique & modèle de plan d'accès

Symbols for motorhomes Symbole für Wohnmobile

29 - FINISTÈRE	
1 BENOËT	27 LAMPALAU PLOUARZEL
2 BREST	28 LANDEDA
3 BRIGNOGAN	29 LANDERNEAU
4 CAMARET SUR MER	30 LANDIVISIAU
5 CAMARET SUR MER	31 LANNILIS
6 CARANTEC	32 LE CONQUET
7 CARANTEC	33 LE FOLGOET
8 CARHAIX	34 LETREVOUX
9 CHATEAULIN	35 LOCMARIA - PLOUZANE
10 CHATEAULIN-ST COULITZ	36 LOCRIANAN

Le numéro sélectionné dans le listing correspond au numéro de la fiche technique. (n° 1 - CROZON-MORGAT)

Eau
Water
Wasser

Parking
Motorhomes park
Wohnmobilparkplatz

Électricité
Electricity
Strom

Vidange cassette
Cassette emptying
Entleerung der
Kassette

Vidange eaux usées
Waste dump station
Abwasserentsorgung

Coordonnées de l'aire de service, dates d'ouverture, type de paiement et prix.

Ce pictogramme donne le sens de circulation autour de la borne par rapport aux vidanges du véhicule.

Nouveaux pictos pour borne :

WC nautique
Marine-type toilet
Bordtoilette

1 sens, 1 véhicule
1 way, 1 vehicle
Eine Richtung,
ein Fahrzeug

2 sens, 1 véhicule
2 ways, 1 vehicle
Zwei Richtungen,
ein Fahrzeug

1 sens, 2 véhicules
1 way, 2 vehicles
Eine Richtung,
zwei Fahrzeuge

2 sens, 2 véhicules
2 ways, 2 vehicles
Zwei Richtungen,
zwei Fahrzeuge

borne
motorhome service point
Ver- und Entsorgungsstation

1 29160 - CROZON-MORGAT

Aire communale, Route de Penfrat - Parking du Loc'h
Tél : 02 98 27 10 28 • Ouvert : A l'année • Type de paiement : Carte Bancaire • Tarif : 2.00 euros • Bonne escale technique.

Circulation autour de la borne : 2 sens 2 véhicules

Nbre de vidange : 2 • Type : Sur grille
Rinçage : Oui • Sol : Enrobé Plat

Nbre de vidange : 2 • Rinçage : Oui • Dans un tube PVC à chaque extrémité des 2 grilles de vidange usées • Capuchon à dévisser.

Nbre de vidange : 1 • Rinçage : Oui
Plaque à soulever : Oui

Type de distribution d'eau : Par robinet
Nombre de robinet : 2 • Tuyau fourni : Non
Cycle de 10 minutes (robinet à vis).

Nombre de prises Européennes : 2 • Voltage : 2
Cycle de 55 minutes.

Nombre total de places : 50 • Sol : Stabilisé • Surface du sol : Plat • Parking Gratuit : Oui • Durée maximale de stationnement : 48 heures

Autres Services Poubelles, bacs pour les verres (à 100m de proximité : plage à 300m, pharmacie, office de tourisme (été), superette 'Proxy', boulangerie, bar, restaurant, presse, surfshop, d'art. Une autre aire de service est disponible à Crozon 'boulevard de Pralognan' et un parking 'boulevard de la France Libre'.

Tous les autres services utiles aux camping-caristes lors de leurs passages sur l'aire de service pour se ravitailler et leurs stationnements de jour comme de nuit.

Le pictogramme situé en haut à droite du code couleur (code postal - ville) décrit une vue d'ensemble des services détaillés dans la fiche technique.

Le code couleur indique le type de l'aire de service :

4 29570 - CAMARET SUR MER

Aire communale • Rue Georges Ancey
Tél : 02 98 27 94 22 • Ouvert : A l'année
Type de paiement : Monnaie • Tarif : 2.00 euros

36 50170 - LE MONT SAINT MICHEL

Camping du Mont Saint Michel • Route de Mont Saint Michel • Tél : 02 33 60 22 10 • Ouvert : Du 15/02 au 31/10 • Type de paiement : A Jetons 2,60 euros
A retirer à l'accueil • Pratique et bien entretenu.

3 30350 - CARDET

CEVENNES CARAVANNES, 401 route de MONTPELLIER
Tél : 04 66 83 00 35 - Ouvert : A l'année - Type de paiement : A Jetons (à retirer à l'accueil du magasin 8h00/12h00 et de 14h00 à 19h00 du mardi au samedi (fermé du 20 décembre au 10 janvier) - Tarif : 2.00 euros

14 07700 - SAINT JUST D'ARDÈCHE

Domaine LA FAVETTE, route de SAINT MARTIN D'ARDÈCHE
Tél : 04 75 04 69 92 - Ouvert : A l'année - Type de paiement Monnaie - Tarif : 2.00 euros



1

Au vu de la hauteur de nos véhicules et de l'impossibilité de s'arrêter n'importe où, les repères spécifiques camping-cars (église, supermarché, stade de foot, ...) précisés sur les plans, permettent d'aller directement sur l'aire de service sans perdre de temps ni risquer de perturber la circulation.

Poste
Post office
Post

Office de tourisme
Tourist information office
Fremdenverkehrsamt

Boulangerie
Bakery
Bäckerei

Camping
Campsite
Campingplatz

Essence
Petrol station
Tankstelle

Laverie
Washing machine
Waschmaschine

3

A Morgat suivre direction le Cap de La Chèvre, le parking se situe juste après la pharmacie sur votre droite. La borne est située au fond du parking derrière le bâtiment blanc (transformateur électrique).

absolut surshop

TENNIS

BORNE

PARKING DU LOC'H

POSTE

PHARMACIE SUPERETTE BAR-TABAC PRESSE

BOULANGERIE

BUREAU 1er ÉTAGE

PLAGE

OCÉAN ATLANTIQUE

DIGUE

Vers LE PORT DE PLAISANCE

Vers LE CAP DE LA CHÈVRE

ROUTE DE PENFRAT

CENTRE DE CROZON CAMARET SUR MER

CROZON-MORGAT

Point GPS 048° 13' 31" Nord // 004° 30' 29" Ouest

Des plans d'accès réalisés sur place et spécifiques aux camping-cars

Le code couleur indique le type de l'aire de service :

Aire communale
Municipal motorhome park
Städtischer Stellplatz

Aire en camping
Motorhome park of a campsite
Wohnmobilstellplatz auf einem Campingplatz

Aire en grande surface
Motorhome park of a supermarket
Wohnmobilstellplatz auf Supermarktparkplatz

Aire en concession
Motorhome park of a dealership
Wohnmobilstellplatz eines Autohauses

Autres
(stations de lavage, viticulteurs...)
Others - Andere

2

Les directions indiquées sur le plan d'accès nous situent par rapport à notre arrivée dans la ville, et nous dirigent directement à l'aire de service.

3

L'itinéraire à suivre permet d'anticiper le parcours avant d'arriver à l'aire et de nous repérer à l'intérieur du plan. Le point GPS associé au plan et à l'itinéraire complète l'accès à l'aire de service.

Pour info

Tous ces points 1 2 3 ont un seul objectif : ne pas perdre de temps pour trouver l'aire afin d'économiser un maximum d'essence et profiter pleinement des vacances.

Une information détaillée et vérifiée sur place en camping-car pour se ravitailler

Guide Portugal

75 étapes sur le bord de mer de Porto à Faro : aires de service, campings, parkings et spots de surf (descriptifs techniques, plans d'accès, points GPS).

75 étapes

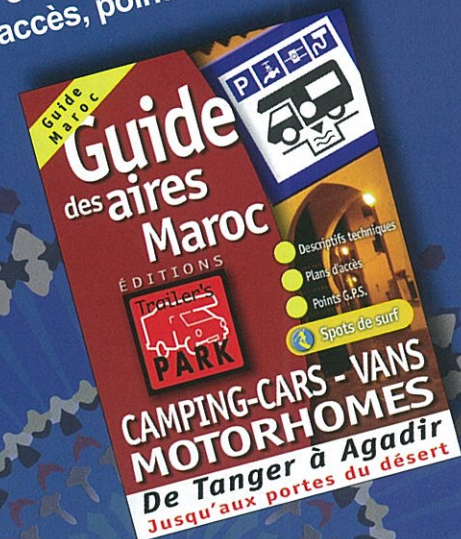


www.trailers-park.fr

Guide Maroc

Plus de 60 étapes de Tanger à Agadir jusqu'aux portes du désert : campings, parkings de jour et nuit, spots de surf (descriptifs techniques, plans d'accès, points GPS).

+de 60 étapes



www.trailers-park.fr



Listing des étapes

1 - La Jonquera.....p.14	27 - Isla Plana - Mazarron.....p.58
2 - Capmany.....p.15	28 - San Juan de los Terreros....p.60
3 - Montseny.....p.17	29 - Mojacar - Vera Plage.....p.62
4 - Lloret de Mar.....p.18	30 - Agua Amarga.....p.64
5 - Calella.....p.20	31 - Nijar.....p.66
6 - Barcelone.....p.22	32 - Retamar.....p.68
7 - Avinyonet Del Penedes..... p.23	33 - Adra.....p.69
8 - Vilano i La Geltru..... p.24	34 - Castillo de Banos.....p.70
9 - Altafulla.....p.26	35 - Carchuna - Calahonda.....p.72
10 - Ametlla de Mar.....p.28	36 - Granada.....p.74
11 - Els Muntelles.....p.29	37 - Molvizar.....p.75
12 - San Rafael del Rio.....p.31	38 - Herradura.....p.76
13 - Vinaros (Castellon).....p.32	39 - Torrox-Costa.....p.77
14 - Peniscola.....p.34	40 - Alhaurin de la Torre.....p.80
15 - Plage de Peniscola.....p.35	41 - Benalmadena.....p.81
16 - Benicassim.....p.38	42 - Marbella.....p.82
17 - Navajas.....p.40	43 - Marbella.....p.83
18 - Carcaixent.....p.42	44 - Gibraltar.....p.85
19 - Grau de Gandia.....p.43	45 - Algeciras - Palmones..... p.86
20 - Denia.....p.44	46 - Tarifa.....p.88
21 - Moraira.....p.46	47 - Conil de la Frontera.....p.90
22 - Calpe.....p.48	48 - Alcala de Guadaira..... p.92
23 - Altea - Alfaz Del Pi.....p.50	49 - Dos Hermanas.....p.93
24 - El Campello.....p.52	50 - Séville.....p.95
25 - Alicante.....p.53	51 - Coria Del Rio.....p.96
26 - La Marina - Guardamar..... p.56	52 - Almonte.....p.97

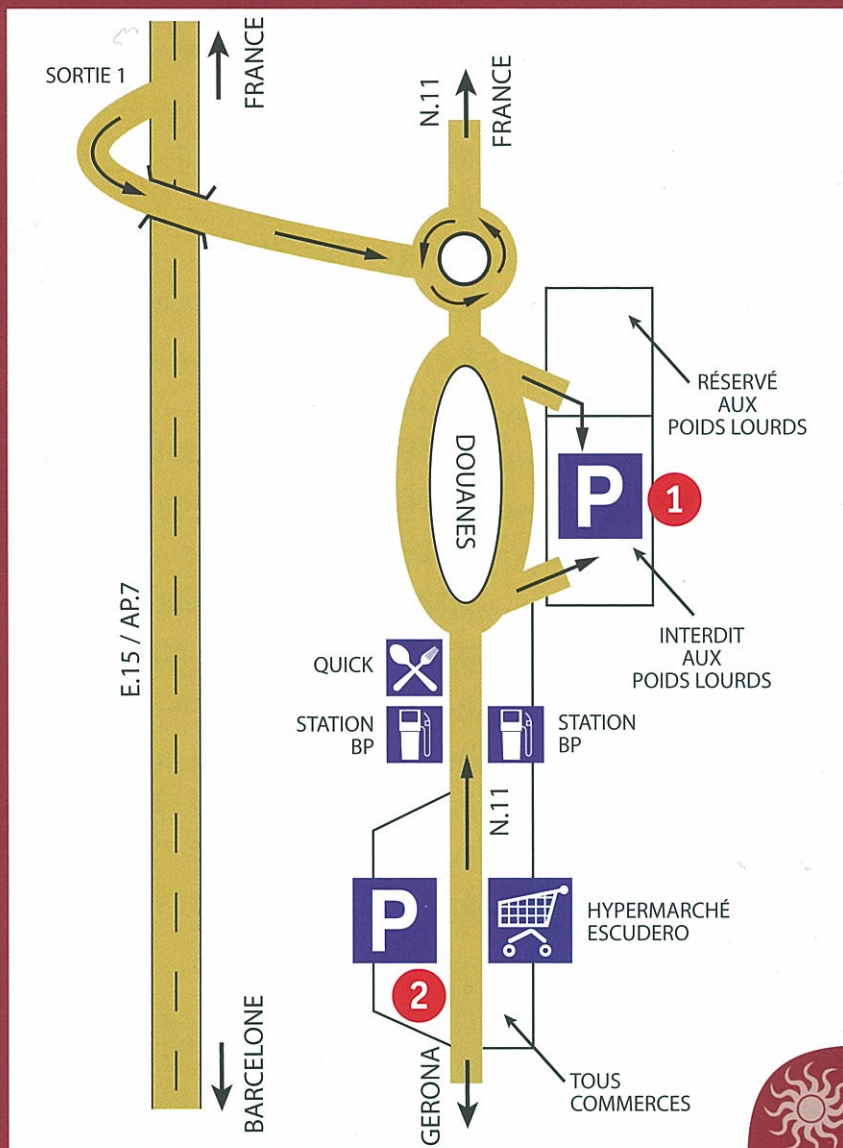


53 - Matelascanas.....p.99	73 - Porto de Bares.....p.138
54 - Moguer.....p.100	74 - Burela.....p.140
55 - Isla Cristina.....p.101	75 - Barreiros - Lugo.....p.142
56 - Caceres.....p.104	76 - Luarca.....p.144
57 - Salamanca.....p.106	77 - Cudillero.....p.146
58 - Tui.....p.108	78 - Gijon.....p.147
59 - Baiona - Pontevedra.....p.110	79 - Gijon.....p.148
60 - Vigo.....p.112	80 - Cangas de Onis.....p.150
61 - Bueu.....p.114	81 - Barro.....p.151
62 - O Grove.....p.116	82 - Llanes.....p.152
63 - Boiro.....p.118	83 - SanVicente DeLa Barquera....p.154
64 - Muros-Port.....p.120	84 - Santillana Del Mar.....p.156
65 - Fisterra.....p.122	85 - Comillas.....p.157
66 - Bertamirans.....p.124	86 - Cabarceno.....p.160
67 - Santiago de Compostella....p.126	87 -Castro Urdiales.....p.162
68 - Malpica.....p.128	88 - Mendexa.....p.163
69 - Razo.....p.129	89 - Mutriku.....p.164
70 - Coruna.....p.132	90 - Bermeo - Bakio.....p.165
71 - Mino.....p.134	91 - Zarautz.....p.166
72 - Valdovino - Cedeira.....p.136	92 - San Sebastian.....p.168



La Jonquera étape 1

Espagne - étape 1

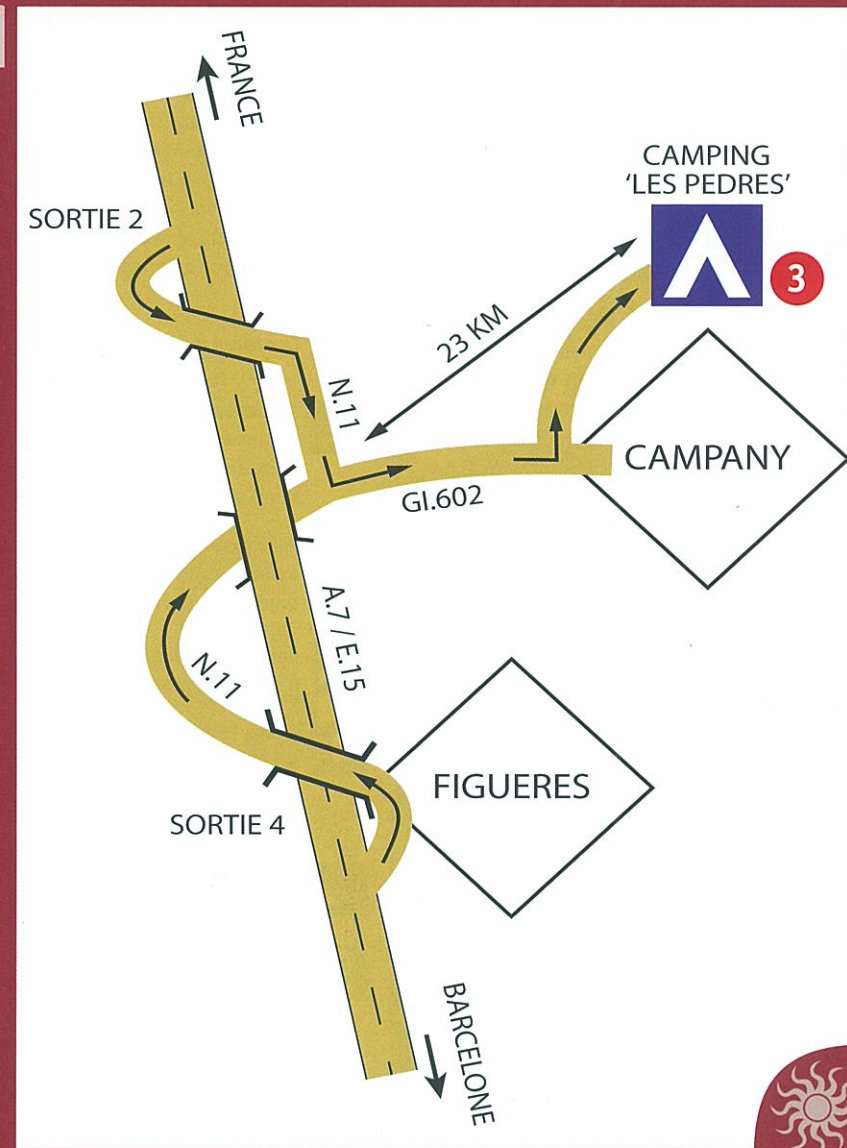


- 1** POINT GPS : 042° 25' 31" Nord // 002° 52' 07" Est
- 2** POINT GPS : 042° 25' 49" Nord // 002° 52' 03" Est

ITINÉRAIRE 1 et 2 : Sur l'AP.7, prendre la nationale N.11 par la sortie n°1. Le premier parking se trouve face à l'immeuble des douanes (à gauche sur la N.11). Le second est situé en face des commerces et du supermarché 'Escudero' (à droite de la N.11).

Capmany étape 2

Espagne - étape 2



- 3** POINT GPS : 042° 22' 21" Nord // 002° 54' 50" Est

ITINÉRAIRE : En venant de France par l'autoroute A.7/E.15, prendre la sortie n°2. Sur la nationale N.11, tourner à gauche sur la GI.602 en direction de 'Capmany'. Avant l'entrée du village, prendre la route située sur votre gauche puis tourner à la 1ère à gauche. Le camping se trouve à 300 mètres (sur votre gauche). En venant de Barcelone par l'autoroute A.7/E.15, prendre la sortie n°4 puis la nationale en direction de 'Capmany'.

1 17700 - LA JONQUERA
Plan - Page 16



P Face à l'immeuble des douanes • 40 places Enrobé Plat • Gratuit • Ouvert à l'année Assez calme • Pas de camions

Autres Services Tous commerces à proximité.

2 17700 - LA JONQUERA
Plan - Page 16



P Face à l'hypermarché 'Escudero' • 50 places selon le nombre de camions • Enrobé (sol défoncé) • Gratuit • Ouvert à l'année Bruyant (nombreux camions).

Autres Services Hypermarché, Quick, tous commerces. à proximité.

Narbonne Accessoires - Magasin 'Le Peyrou

Route de Perpignan - 11000 Narbonne
Vente de guides Trailer's Park et d'accessoires.
Heures d'ouverture : 9h - 12h / 14h - 19h
(sauf le Dimanche et le Lundi matin)
Responsable : Franck Pico

GPS : 043° 10' 05" Nord // 002° 59' 16" Est



3 17750 - CAPMANY
Plan - Page 17



A Camping Les Pedres, Carrer Darnius 15
Tél/Fax : 0034 972 549 192
Email : recep@campinglespedres.net
Site Web : <http://www.campinglespedres.net>
Ouvert à l'année • Circulation interdite dans le camping entre 23h00 et 7h00 • Accueil très agréable • Idéalement situé dans un bois ombragé avec de vieux chêne-lièges proche des montagnes, la mer et Figueres.

A Circulation autour de la borne : 1 sens 2 véhicules

1 1 vidange eaux usées sur grille sans rinçage, Sol: ciment en légère pente (en diamant) En marche arrière • Sur votre droite, avant l'entrée du camping

5 Au bloc sanitaire qui se trouve à 100 mètres à l'intérieur du camping • Rincage : Oui (par tuyau fourni) • Plaque à soulever : Non

H Robinets au bloc sanitaire et nombreux points d'eau répartis sur l'ensemble du camping.

P Prises Européennes et Espagnoles (prévoir adaptateur) réparties sur l'ensemble du camping. Prévoir de 5 à 50 mètres de câble selon les emplacements • Tarif : 4,15 €

WC Douches (gratuites) • WC • Possibilité de laver la vaisselle et le linge (à la main).

P_N 100 places éclairées et ombragées
Surface du sol : herbe ou en stabilisé, en pente ou légèrement en pente selon les emplacements (prévoir cales) • Chaque emplacement dispose d'environ 100 m² • Pas d'emplacements réservés aux camping-cars
Tarif : forfait 2 personnes, 1 camping-car, 1 animal, services camping-cars :
12,65 € du 01/01 au 30/06 et du 01/09 au 31/12 - 23,95 € du 01/07 au 31/08

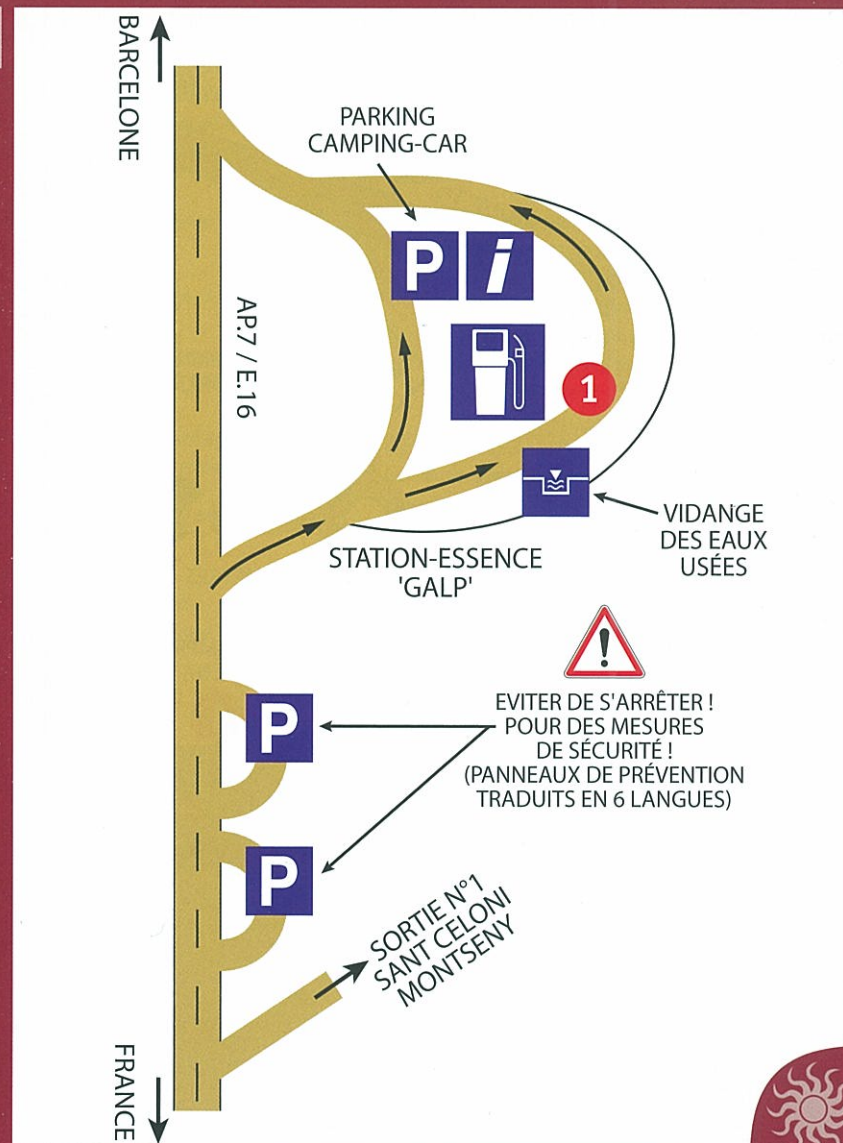
Autres Services WIFI (payante), informations touristiques à l'accueil, piscine, poubelles (tri sélectif), restaurant à l'intérieur du camping, supérettes au bourg (1,5 km). Promenades au milieu des pinèdes et des vignes. Chien admis à condition de le tenir en laisse. Pas de téléphone public. A Figueres, vous pourrez visiter le musée de Salvador Dali.



Montseny

étape 3

Espagne - étape 3



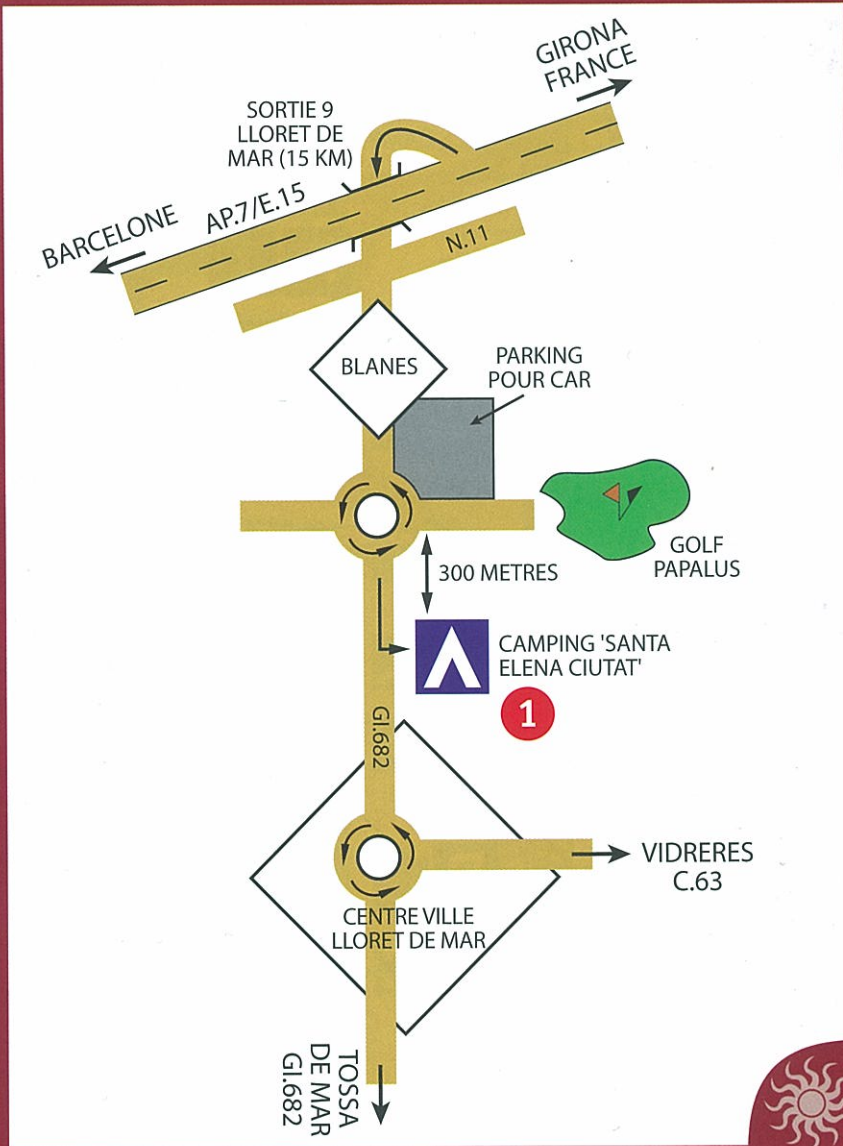
1 08460 - MONTSENY



P Estacion de Servicio GALP • 6 places éclairées en enrobé légère pente (prévoir cales) • Face au bureau d'information • Bruyant

1 Vidange eaux usées sur grille avec rinçage Sol : cimenté en légère pente • La vidange est à l'entrée de la station sur votre droite.

Autres Services 2 robinets d'eau (1 à vis et 1 à pousser). Poubelles, station-service, téléphone, wc, accès handicapés, nurserie, fax, alimentation, cafétéria, infos touristiques, jeux pour enfants.
POINT GPS : 041° 38' 53" Nord // 002° 25' 33" Est
ITINÉRAIRE : Sur l'autoroute AP.7-E.16, en direction de Barcelone, prendre la sortie de la station-essence 'Galp', 5 km après la sortie '11'. Le parking camping-car se trouve juste après la station-service, devant des informations touristiques.



- 1** **POINT GPS :** 041° 41' 55" Nord // 002° 49' 35" Est
ITINÉRAIRE : Sur l'autoroute AP.7/E.15, en venant de France en direction de Barcelone, prendre la sortie 'Lloret de Mar'. Traverser la ville de 'Blanes', le camping se trouve sur votre gauche, 300 mètres après le golf de 'Papalus'.

1 17310 - LLORET DE MAR



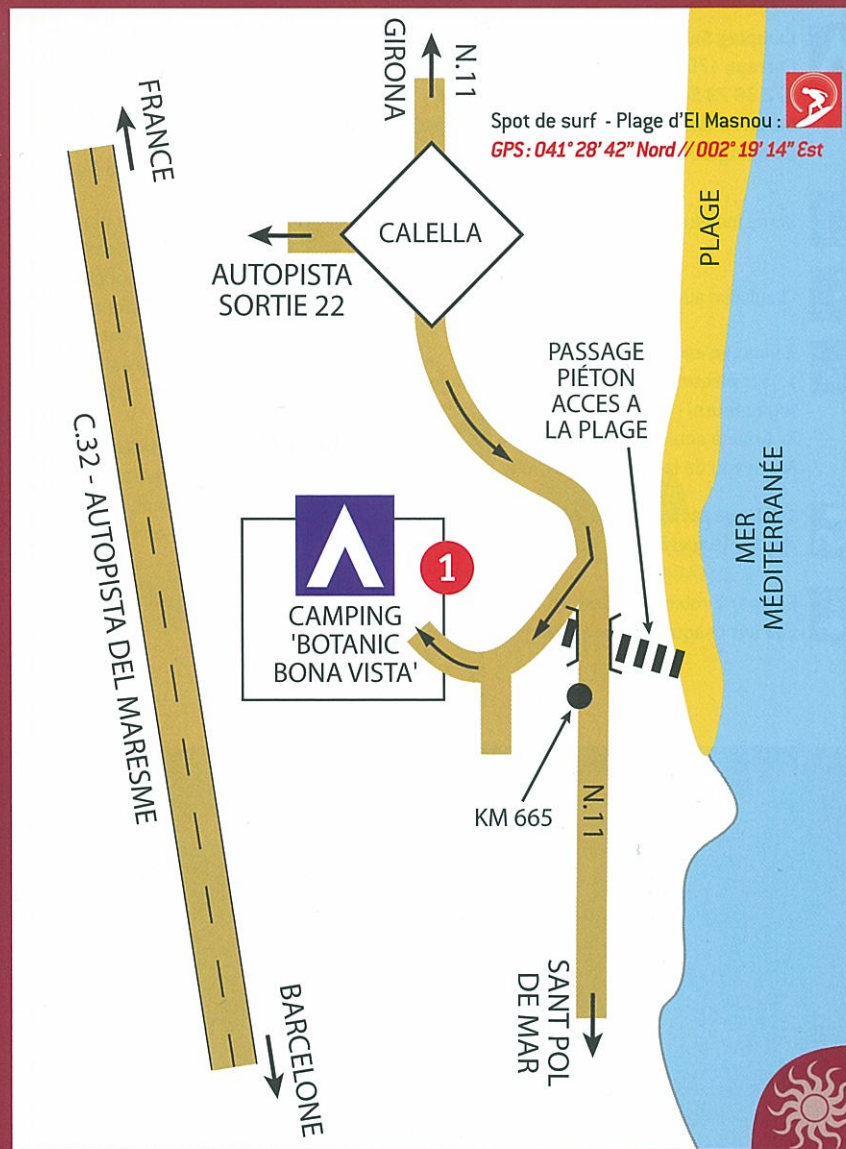
- Camping Santa Elena Ciutat, Apartat de Correus 170** • Tél : 972 36 40 09 - Fax : 972 36 79 54 • Ouvert toute l'année • Le bureau d'accueil est ouvert de 8h00 à 19h00 • Camping très bien entretenu
- Borne industrielle (à gauche en entrant)
- Circulation autour de la borne : 1 sens 1 véhicule
- 2 vidange eaux usées
1/ Sur plaque métallique à tirer • Rincage par tuyau fourni
2/ Grille à soulever avec rincage • Sol : enrobé
Au niveau de la borne industrielle
- 1 vidange cassette, plaque à soulever, avec rincage (tuyau fourni).
- Eau par 2 robinets • Gratuit
Eau sur chaque emplacement (3,90 €)

- Prises françaises (220 volts)**
Des prises sont disponibles sur chaque emplacement • Tarif : 3,90 €
- Toilettes, douches y compris pour les handicapés** • Laverie-buanderie
- 50 places** sur herbe plat ou stabilisé plat selon les emplacements • Eclairé et ombragé
Environ 100 m² pour chaque emplacement
Tarif : forfait 2 personnes, 1 camping-car, services camping-cars :
17,80 € en basse saison - 28,15 € en moyenne saison - 31,20 € en haute saison

Autres Services Poubelles, téléphone, jeux, barbecue, glace, supermarché, souvenirs, restaurant, cafétéria, service médical, lavage voiture, infos météo et touristique, station-service, distributeur de billets.

Notes...





1 POINT GPS : 041° 36' 26" Nord // 002° 38' 22" Est
ITINÉRAIRE :

- 1/En venant du Nord, traverser la ville de 'Calella' et au km 665 prendre à droite en suivant les panneaux camping.
- 2/En venant de Barcelone, passer Sant Pol De Mar et prendre à gauche au panneau 'Camping' situé au km 665.

1 08370 - CALELLA



A Camping Botanic Bona Vista - N.11, km 665
 Tél : 93 769 24 88 - Fax : 93 769 58 04
 Contact : Joaquim Ruscaleda i Franch (Directeur)
 Email : botanic-bonavista.net
 Site Web : <http://www.botanic-bonavista.net>
 Accueil agréable • Difficile d'accès avec de grands camping-cars.

C Circulation autour de la borne : 1 sens 1 véhicule

V Vidange eaux usées sur grille • Pas de rincage
 Sol : Enrobé en légère pente • A gauche, en face de l'accueil.

S Vidange cassette dans le bloc sanitaire
 Rincage par tuyau fourni

H Nombreux points d'eau répartis sur l'ensemble du terrain • Robinets à vis et à poussoir

E Prises européennes et internationales
 Tarif : 6,50 €

WC Douches, WC (y compris pour les handicapés)
 Laverie-buanderie. Tous les sanitaires sont dans un état impeccable (très agréable).

P_N 40 places éclairées et ombragées à plat ou en légère pente (prévoir les cales) selon les emplacements qui ne sont pas réservés aux camping-cars • Environ 100m² par emplacement • Tarif : forfait 2 personnes, 1 camping-car, services camping-cars : 25,80 €
 1 enfant : 5,85 € - 1 animal : 4,85 €

Autres Services Jacuzzi, solarium, restaurant, jeux pour enfants, internet, poubelles (tri sélectif), accès direct à la plage en passant sous la route.



Notes...



Barcelone

étape 6



Espagne - étape 6

1 08000 - BARCELONE



P Park and Ride [Regesa Aparcaments, S.A.]
 Edouard Maristany - Carrer del Taulat • Tél-
 parking : 659 965 543 Tél - centro : 902 012 466
 Ouvert 24h/24h • 100 places en enrobé plat
 [légèrement en pente selon les endroits]
 Place étroite, parking fréquenté, arriver de

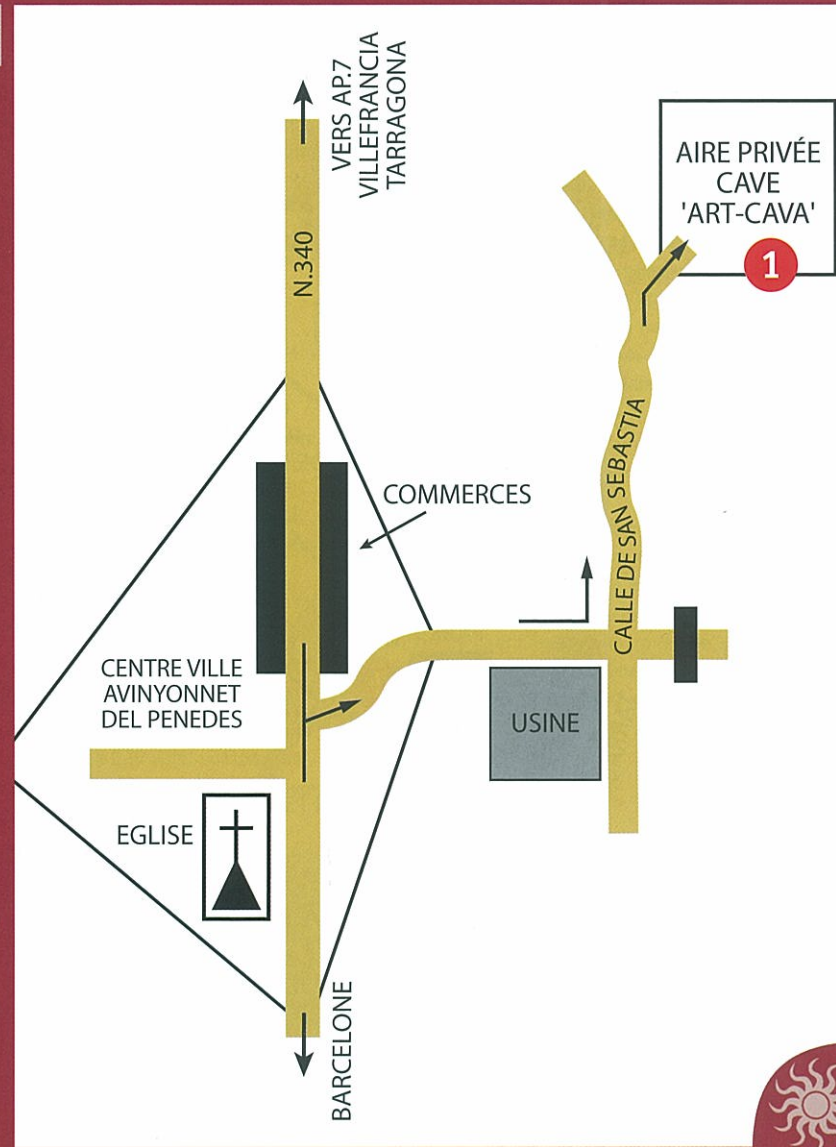
bonne heure • Tarif : 23.00 € / 24h • Services camping-
 cars disponibles • Idéal pour visiter la ville (bruyant)

POINT GPS : 041° 24' 48'' Nord // 002° 13' 18'' Est
ITINÉRAIRE : A l'extrémité Est de l'avinguda diagonal,
 place 'Plaça de Llevant, prendre 'Av. Eduard
 Maristany'. L'entrée du parking se trouve à 200
 mètres de cette place sur la droite et fait l'angle
 avec le 'Carrer Sant Ramon de Penyafort'.



Avinyonet Del Penedes

étape 7



Espagne - étape 7

1 08793 - AVINYONET DEL PENEDES



P Aire Privée - Cave ART-CAVA • Masia Can Batille,
 calle de San Sebastia • Tél : 93 897 02 28 • Site
 Web : <http://www.artcava.com> • Email : info@artcava.com • Aire de service uniquement
 accessible quand la cave est ouverte • Achat
 de vins pour les amateurs de vins espagnols.

Vidange des eaux usées sur grille
 Sol : Pavé en pente • Rincage avec tuyau fourni
 Dans la cour, au fond à gauche.

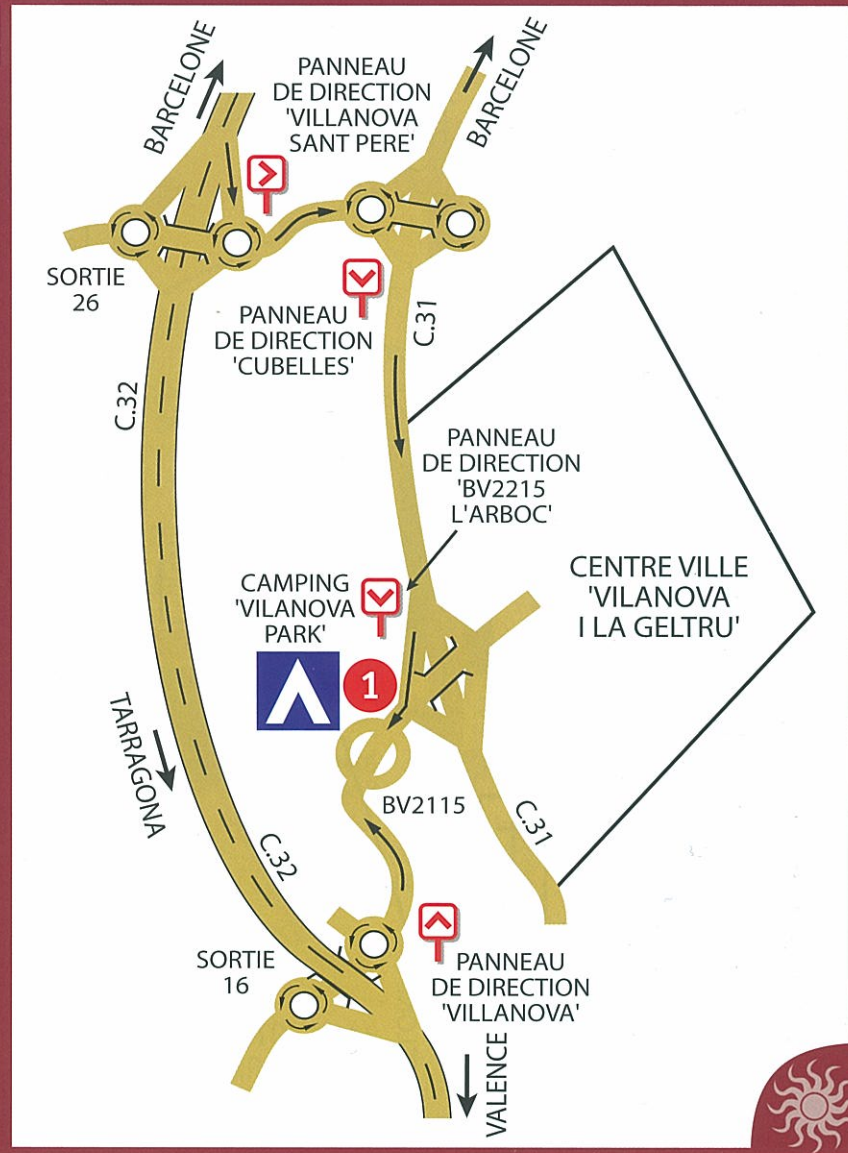
POINT GPS : 041° 22' 06'' Nord // 001° 46' 23'' Est
ITINÉRAIRE : De la sortie 28 de l'autoroute AP.7,
 prendre la N.340 en direction d'Anyonet Del
 Penedes.

Attention : venir absolument par la N.340 [passage
 beaucoup trop difficile par les vignes].



Vilanova i La Geltru étape 8

Espagne - étape 8



1 POINT GPS : 041° 13' 56" Nord // 001° 41' 26" Est
ITINÉRAIRE :

1/ En venant de France par l'autoroute AP.7, prendre la sortie 29 direction 'Vilanova'. Prendre ensuite la C.15 puis la C.31-Cubelles. Sortez au km 153 'Vilanova Ouest puis suivez la direction de l'Arboç par la BV2115.

2/ En venant de Valence par l'autoroute AP.7, prendre la sortie 16 direction 'Vilanova' puis la BV2115-Vilanova

3/ En venant de Barcelone par la C.32, prendre la sortie 26 en direction de Vilanova puis C.31-Cubelles. Sortez au km 153 'Vilanova Ouest puis suivez la direction de l'Arboç par la BV2115.

1 08800 - VILANOVA I LA GELTRU



Parc de vacances VILANOVA PARK • Apartado 64, ctra Arboç km 2,5 • Tél : 34 93 893 34 02
Fax : 34 93 893 55 28 • Site Web : <http://www.vilanovapark.es> • Email : info@vilanovapark.es • Camping haut de gamme



1/ Borne artisanale (il faut demander les clés à l'accueil).
2/ Borne industrielle fournie par l'agence catalane de l'eau



Circulation autour de la borne : 2 sens 1 véhicule



1 vidange eaux usées sur grille (borne artisanale) • Sol : Ciment en légère pente (diamant) • Tuyau fourni pour rinçage
Située en contre-bas de la piscine.



Borne artisanale : 1 vidange cassette avec rinçage par tuyau fourni
Borne industrielle : 1 vidange cassette avec rinçage par robinet



1 robinet d'eau sur la borne industrielle



1 prise électrique 220 volts sur tous les emplacements • Prises espagnols, prévoir un adaptateur



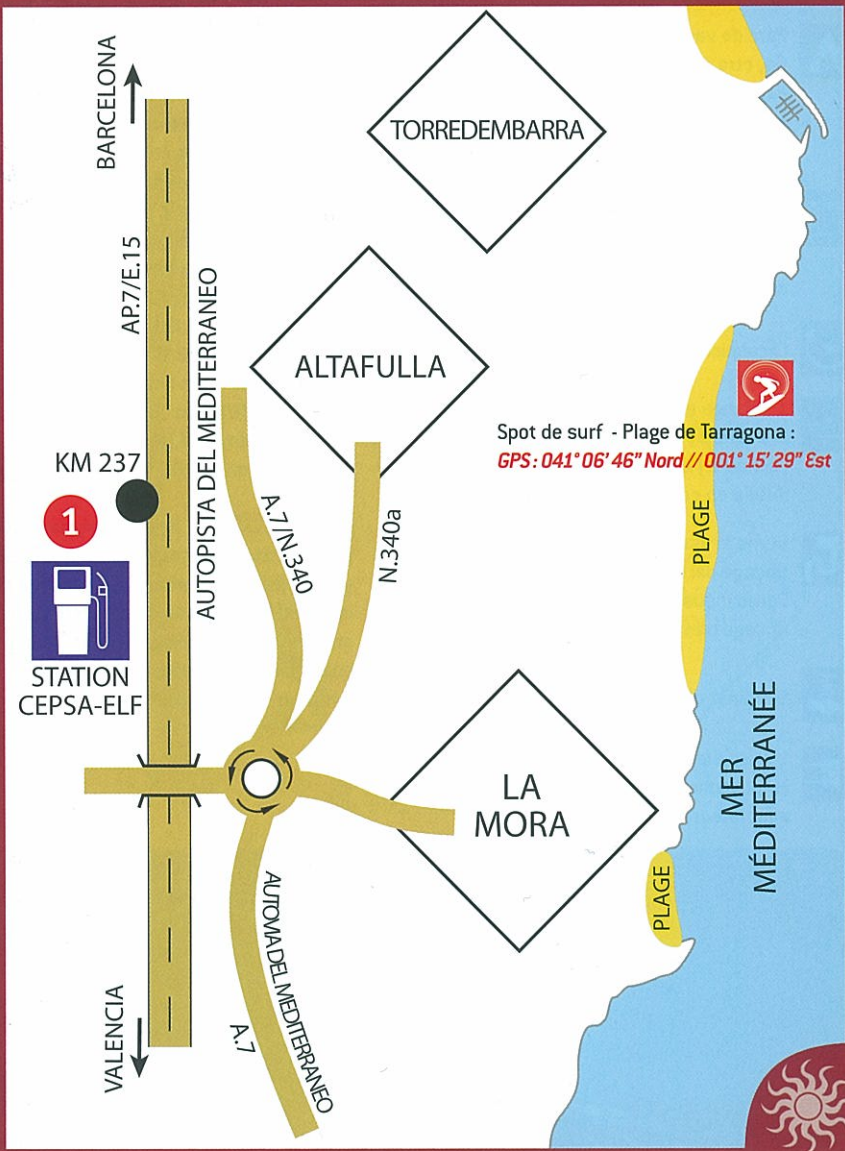
Douches, wc, lavabos, buanderie, salle de repassage



200 places en stabilisé plat et légère pente (prévoir des cales) • Éclairé et ombragé
Attention aux branches des arbres !
Tarif : forfait 2 personnes, 1 camping-car, électricité, services camping-cars :
26,50 € en basse saison (du 01/01 au 09/04, du 13/04 au 12/07 et du 06/09 au 31/12) - 31,00 € en moyenne saison (du 12/07 au 19/07 et du 30/08 au 06/09)
45,00 € en haute saison (du 20/03 au 24/03, du 09/04 au 13/04 et du 19/07 au 30/08)
1 animal : 4,00 € en basse et moyenne saison et 7,00 € en haute saison

Autres Services Restaurant, bar, supermarché, piscines dont une couverte, salle de tennis, salle de sports, jeux pour enfants. Centre médical, téléphone, internet, Wi-Fi, poste, distributeur de billets. A proximité : parc écologique, mini-zoo, golf à 1 km, beach club, excursions à Port Aventura, navette de bus pour visiter Barcelone.





1 43893 - ALTAFULLA




Station-service CEPSA-ELF sur l'autoroute Ap.7/ E.15 au km 237 • Sens : Barcelone -Valence (entre la sortie n° 32 et 33 de l'AP.7) • 1 vidange eaux usées sur grille avec rinçage, tuyau non fourni (2 sens, 1 véhicule) • Sur la station de lavage Ravitaillement en eau par 1 robinet.



Autres Services Point d'information, nurserie, toilettes et douches avec accès pour les handicapés, café, restaurant, boutique.

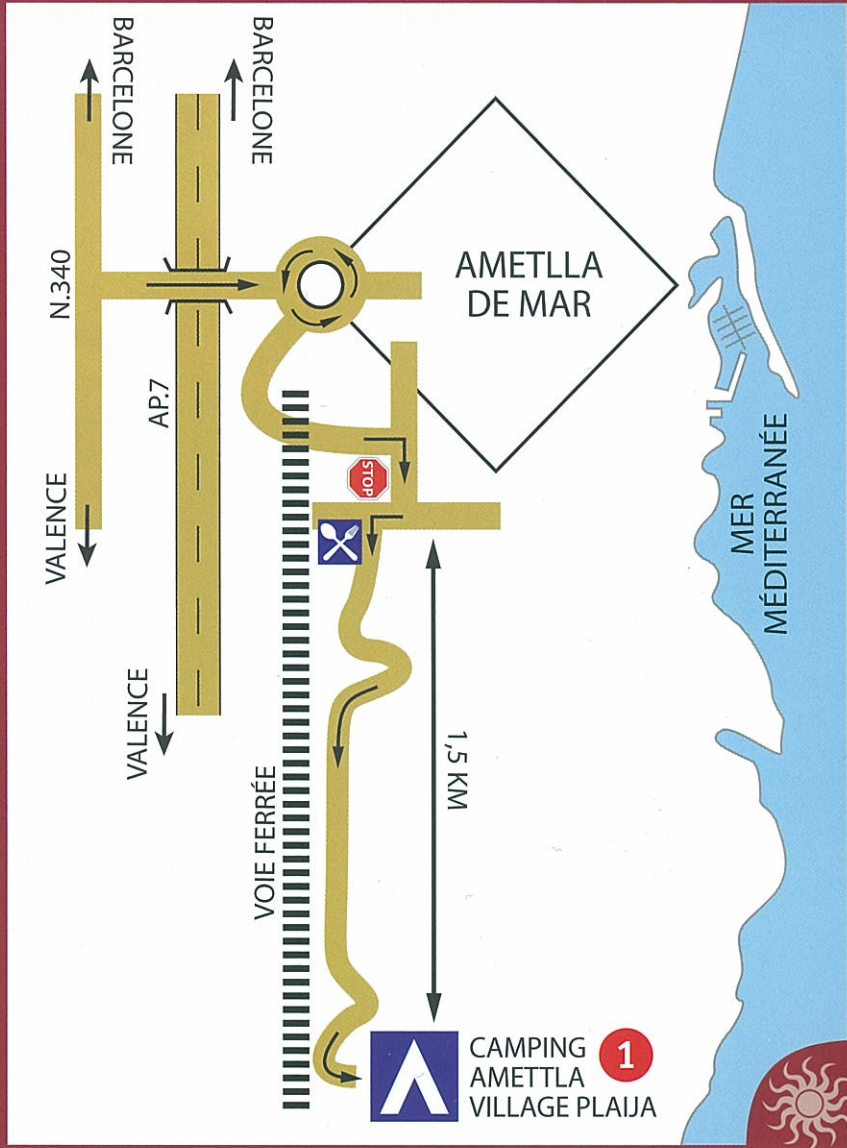
POINT GPS : 041° 08' 27" Nord // 001° 20' 43" Est
ITINÉRAIRE : Sur l'autoroute AP.7, en venant de Barcelone et en allant vers Valence, prendre la sortie à la station-essence CEPSA/ELF au km 237 (entre la sortie n°32 et 33).





Ametlla de Mar étape 10

Espagne - étape 10

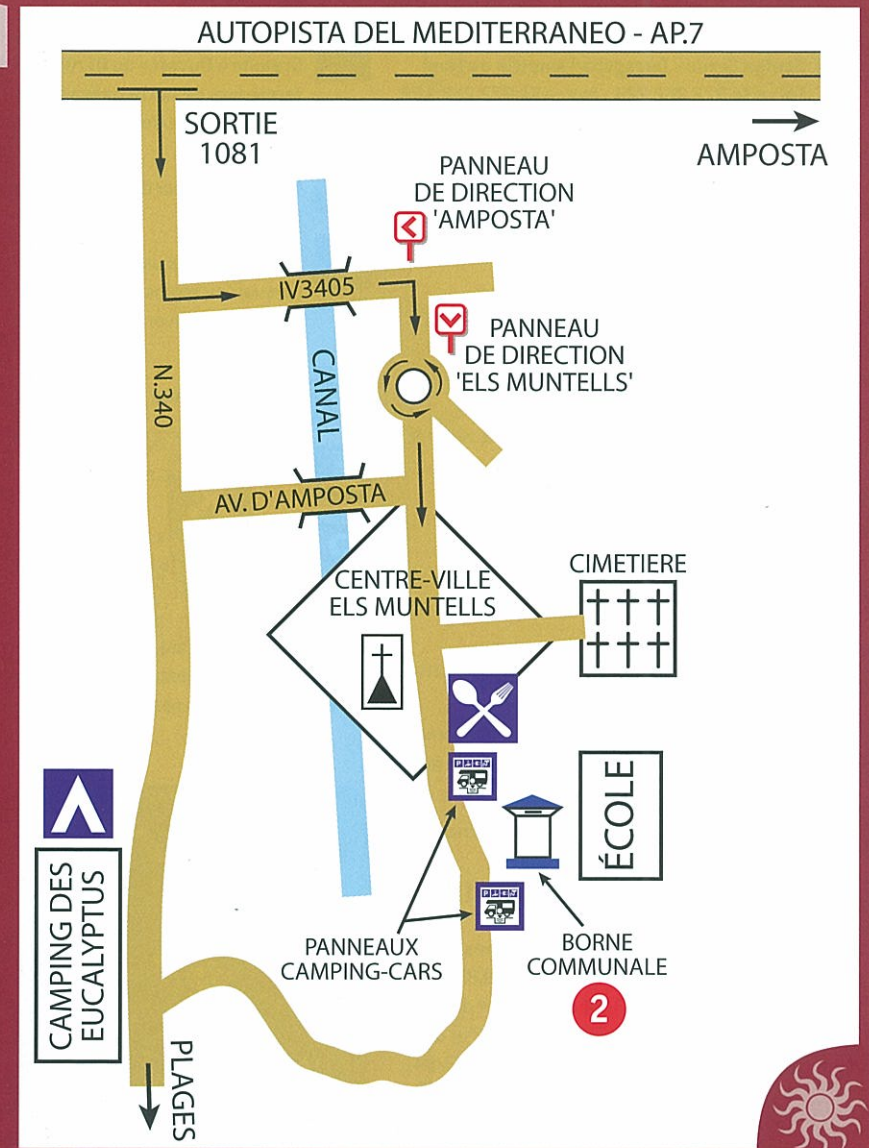


- 1** POINT GPS : 040° 51' 58" Nord // 000° 46' 45" Est
ITINÉRAIRE : De la nationale N.340 ou de l'autoroute AP.7, prendre la sortie 'Ametlla' et s'y rendre. Au centre-ville, suivre les panneaux 'Camping Ametlla' (bien indiqué !). A partir du restaurant, prendre toujours les routes de droite si absence des panneaux de direction du camping (rester toujours le plus près de la voie de chemin de fer).



Els Muntells étape 11

Espagne - étape 11



- 2** POINT GPS : 040° 40' 07" Nord // 000° 45' 33" Est
ITINÉRAIRE : En venant par Amposta, prendre la direction d'Els Muntells et sortir de la ville, l'aire se trouve devant le dernier bâtiment (école) sur votre gauche (repère : présence de 2 panneaux camping-cars).



1

43860 - AMETLLA DE MAR

Plan - Page 30



Camping 'Ametlla Village Platja - Paratge de Santes Creus - Tarragona (Ametlla de Mar)
Tél : +34 977 267 784 - Fax : +34 977 267 868
Site Web : <http://www.campingametlla.com>
Email : info@campingametlla.com
Camping assez calme (à part le chemin de fer et l'autoroute qui longe le camping)
Horaires d'ouverture : de 9h00 à 13h30 et de 16h30 à 20h00



Borne industrielle sur enrobé plat • Gratuit, réservé aux résidents du camping • Située sur le parking (en entrant sur votre gauche).



Circulation autour de la borne : 1 sens 1 véhicule



1 vidange eaux usées avec rinçage
Surface du sol : Enrobé en pente



1 vidange cassette avec rinçage (tuyau fourni) • Plaque à soulever



Ravitaillement en eau par 2 robinets • Gratuit



Prises Européennes sur chaque emplacement
Pas d'électricité sur la borne • Compris dans le forfait



Douches, WC, lavabos, laverie-buanderie



Places éclairées en enrobé légère pente (50 m²)
Majoritairement ombragées
Tarif : forfait 1 camping-car, 2 personnes, électricité, services camping-cars : 19,85 € du 01/01 au 09/04, du 13/04 au 01/06 et du 30/09 au 31/12 - 22,98 € du 01/06 au 08/07 et du 31/08 au 30/09 - 30,64 € du 09/04 au 13/04, du 08/07 au 25/07 et du 26/08 au 31/08 - 35,00 € du 25/07 au 26/08

Autres Services

Restaurant, terrasse, piscine, aquagym, animations, épicerie, bar, jeux pour enfants, salle de fitness, discopub, informations locales et touristiques à l'accueil. A proximité : 3 golfs, plongée, randonnées, grottes de Benifallet, Port Aventure et Aquopolis.

2

43879 - ELS MUNTELS

Plan - Page 31



Borne artisanale • Carrer de Canalet
Gratuite • Ouverte du 01/09 au 15/07 mais fermé lors de notre passage (1er décembre)
Site web : <http://www.deltebre.net>



Circulation autour de la borne : 2 sens 1 véhicule



1 vidange eaux usées par tuyau non fourni (prévoir au moins 4 mètres de tuyau)
Trappe à soulever • Sans rinçage



Vidange cassette dans les WC



1 robinet, tuyau non fourni



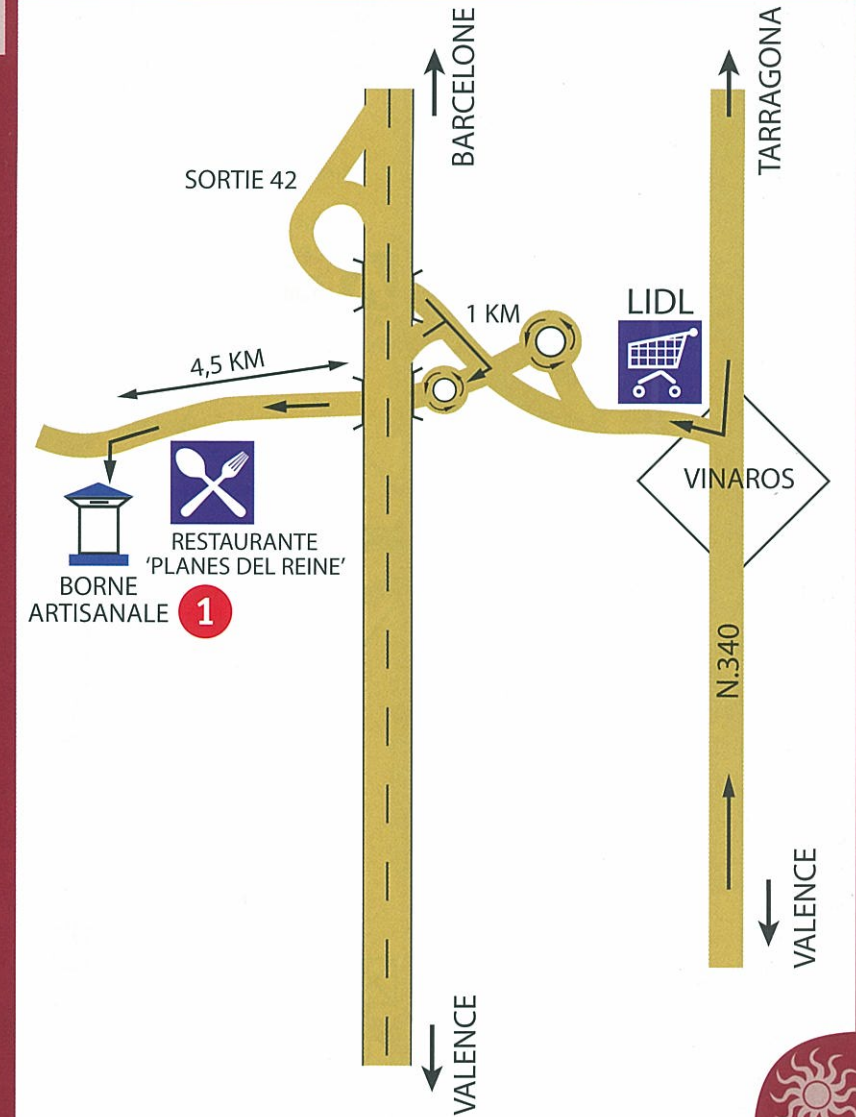
Places éclairées en enrobé légère pente (prévoir cales) • Durée maximum de stationnement : 24 heures.

Autres Services

Café, restaurant, commerces à 200 mètres. Au milieu du delta de Elbre, un régal pour les ornithologues grâce à ses nombreux marais.



San Rafael del Rio étape 12



Espagne - étape 12

1

12510 - SAN RAFAEL DEL RIO



Restaurante Spaetzle Fritz 'Planes del Reine', km 4 Carratera • Tél/Fax : 964 76 52 20 (fermé le lundi)
40 places en stabilisé plat • Tarif : 6.00 €/24h00



1 vidange eaux usées avec rinçage (tuyau fourni)
Ouverture Février 2009 • Vidange cassette dans les sanitaires, eau et électricité (220v) : compris dans le forfait

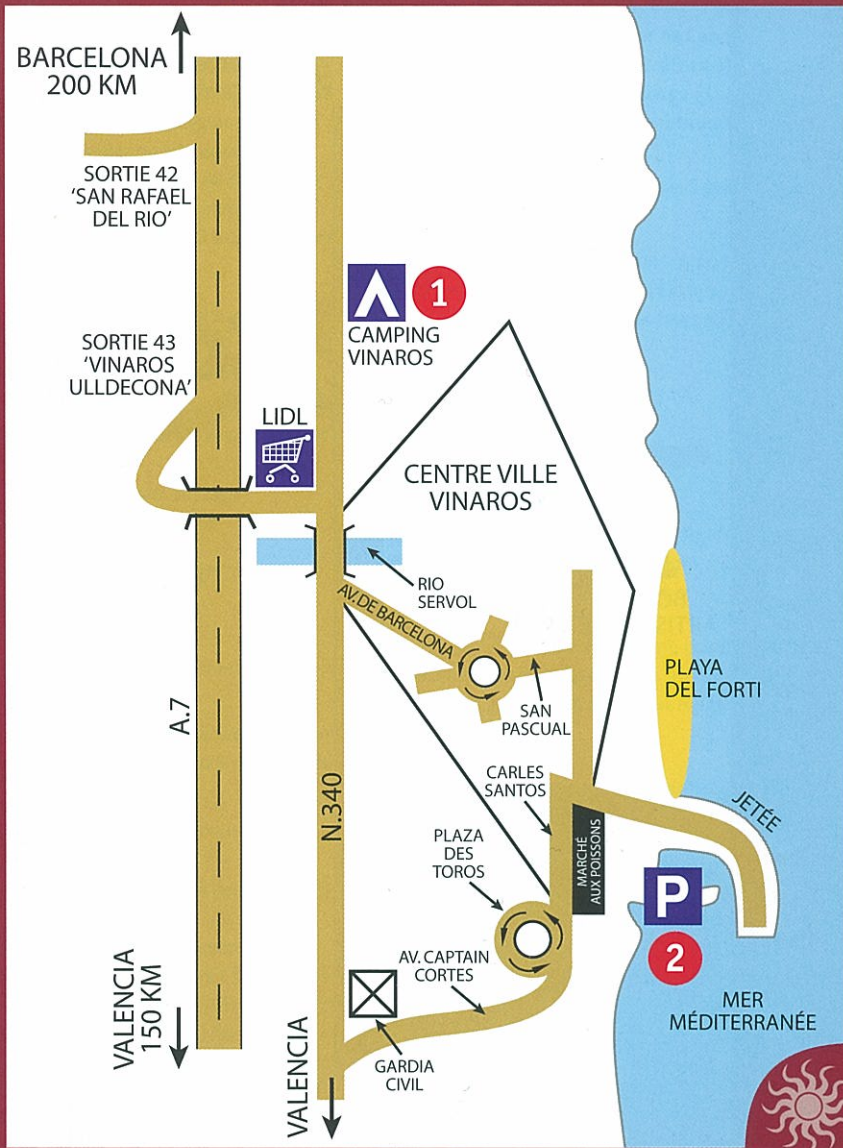
Autres Services

Restaurant, café, douches (payantes), toilettes, lavabos, internet (wi-fi), buanderies, infos. golf panoramique, promenades pédestres au milieu des orangeries
POINT GPS : 040° 34' 30" Nord // 000° 23' 36" Est
ITINÉRAIRE : De l'A.7, prendre la sortie 42 en direction de Vinaros. Faire 1 km et prendre à droite la direction de San Rafael. Faire 4,5 km, l'aire se trouve sur votre gauche, à côté du restaurant.



Vinaros (Castellon) étape 13

Espagne - étape 13



1 POINT GPS : 040° 29' 36" Nord // 000° 29' 02" Est
 ITINÉRAIRE : En venant de Barcelone par la N.340, le camping se trouve à 1 km sur votre gauche avant le centre-ville de 'Vinaros'.

2 POINT GPS : 040° 27' 56" Nord // 000° 28' 37" Est
 ITINÉRAIRE : Sur la N.340, suivre le panneau 'Puerto'.

1 12500 - VINAROS (CASTELLON)



A Camping Vinaros, Ctra N-340, km 1054
 Apdo. Correos 138 • Tél/Fax : 0034 964 40 24 24
 Ouvert à l'année • Email : info@campingvinaros.com
 Site Web : http://www.campingvinaros.com

C Circulation autour de la borne : 1 sens 1 véhicule

V 1 vidange eaux usées au sol avec rinçage (tuyau fourni) • Sol : Cimenté (en diamant)
 Située au dernier emplacement au fond à gauche avec la sortie sur la plage

W Vidange cassette dans les blocs sanitaires (wc chimiques) avec rinçage (tuyau fourni)

H 1 robinet d'eau est disponible sur chaque emplacement.

E Prises espagnoles disponibles sur chaque emplacement (prévoir adaptateur).
 Tarif : 6.00 €/jour (6 ampères)

WC Douches, WC, accès pour les handicapés, laverie-buanderie • Sanitaires très propres

P_N 150 places éclairées en stabilisé plat ou légère pente • 70 m² par emplacement
 Tarif : forfait 1 camping-car, 2 personnes, 1 animal, électricité, services camping-cars : 18,00 € du 01/09 au 31/12
 Forfait 1 camping-car, 2 personnes, électricité, services camping-cars : Du 16/06 au 15/09 32,00 € pour une parcelle standard - 36,00 € pour une grande parcelle (confort).

Autres Services Informations à l'accueil, piscine, pétanque, poubelles avec tri sélectif (chaque poubelles est séparée par une petite haie végétale), poste, téléphone, café-restaurant, station-essence à 200 mètres, bus à 80 mètres, tous commerces à 1 km.

2 12500 - VINAROS (CASTELLON)



P Sur la jetée, après la coopérative de poissons
 100 places gratuites sur ciment plat
 Pas réservées spécialement aux camping-cars

Autres Services Tous commerces très proches y compris du poisson frais.



Notes...

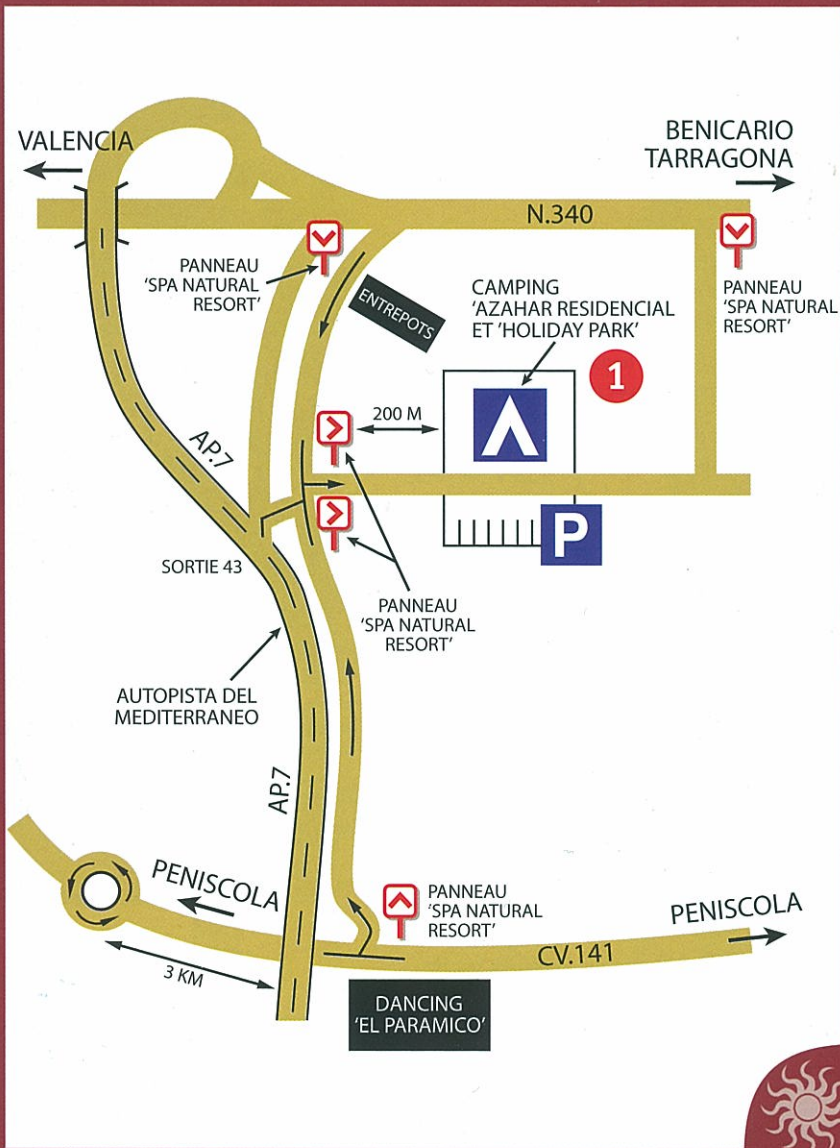




Peniscola

étape 14

Espagne - étape 14

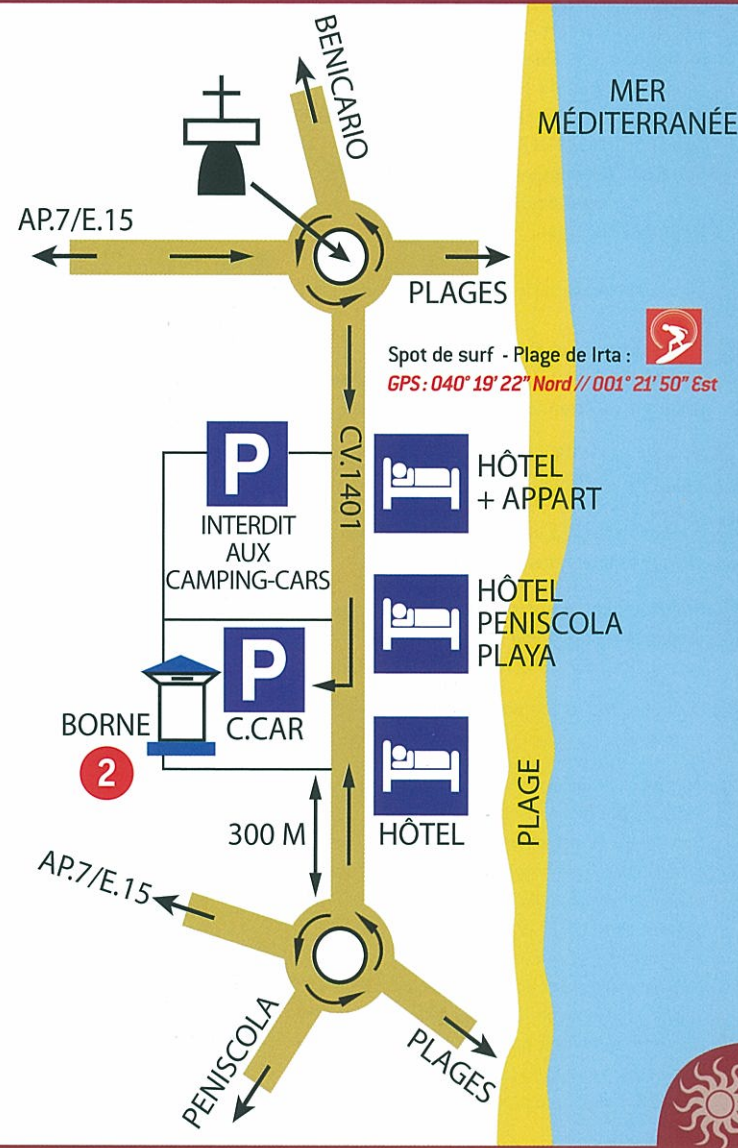


- 1** POINT GPS : 040° 24' 04" Nord // 000° 22' 53" Est
 ITINÉRAIRE : Sur l'autoroute AP.7, prendre la sortie 43 en direction de Benicarro puis suivre les panneaux 'SPA Natural Resort'. Juste après le péage vous avez la possibilité de prendre le chemin du camping à droite.



Plage de Peniscola étape 15

Espagne - étape 15



- 2** POINT GPS : 040° 23' 52" Nord // 000° 24' 47" Est
 ITINÉRAIRE : Quitter la Nationale N.340 et prendre la direction des plages de la ville de 'Peniscola'. Suivre ensuite les panneaux de l'hôtel 'Peniscola Playa' situés à chaque rond-point. L'aire de camping se trouve en face de l'hôtel.





SPA Natural Resort - Camping Azahar
Residencial & Holiday Park ● Ptda. Villarroyos,
s/n (Ap.7, sortie 43) ● Tél : (0034) 964 475
480 / 639 524 142 - Fax : (0034) 964 109 626
Info SPA : (0034) 647 655 988
Site Web : - www.spanaturalresort.com
- www.azaharresidencial.com
Directeur Manager : Clara Palacios



Circulation autour de la borne : 1 sens 1 véhicule



1 vidange eaux usées sur grille avec
rinçage, tuyau fourni (Karcher) ● Sol : ciment
(diamant) ● Attention : en marche arrière !



Vidange cassette à côté du bloc sanitaire 3
Avec rinçage, tuyau fourni



1 robinet d'eau (à vis) est disponible sur
chaque emplacement.



Prises espagnoles disponibles sur chaque
emplacement (prévoir adaptateur).
Tarif : 3.25 €/jour (1300 W) - 5.40 €/jour (2200 W)



Douches, WC, accès pour les handicapés,
laverie-buanderie



40 places éclairées et un peu ombragées
Surface du sol : stabilisé ou gravier
Environ 80 m² par emplacement.
Tarif : forfait 1 camping-car, 2 personnes, services
camping-cars : Basse saison : 16,25 € pour une
parcelle couverte et 18,45 € pour une parcelle
'plus' ● Moyenne saison : 24,35 € pour une
parcelle couverte et 29,40 € pour une parcelle
'plus' ● Haute saison : 30,45 € pour une parcelle
couverte et 36,75 € pour une parcelle 'plus'
Extra saison : 34,75 € pour une parcelle couverte
et 42,10 € pour une parcelle 'plus'.

Autres Services Très calme, chien admis et gratuit.
A 10 minutes en voiture d'une plage de sable fin de plus
de 10 km. Bar, restaurant, piscine couverte en hiver,
SPA, lavages voiture et camping-car, jeux pour enfants,
ping-pong, bibliothèque, internet (wi-fi), poubelles (tri
sélectif), informations à l'accueil.



Aire Privées face à l'hôtel 'Peniscola Playa'
Borne artisanale ● Tarif comprenant la borne
+ le stationnement : 1/2 heure : 1.00 €
1 heure : 2.00 € - 24 heures : 6.00 €



Circulation autour de la borne : 1 sens 1 véhicule



1 vidange eaux usées sur grille avec rinçage,
tuyau fourni ● Au fond du parking, à gauche.



Vidange cassette dans les sanitaires
Rinçage possible avec tuyau fourni



Eau par robinet à vis, tuyau non fourni.



Prises électriques ● Type : Espagnoles
(prévoir un adaptateur)




WC, douches, lavabos

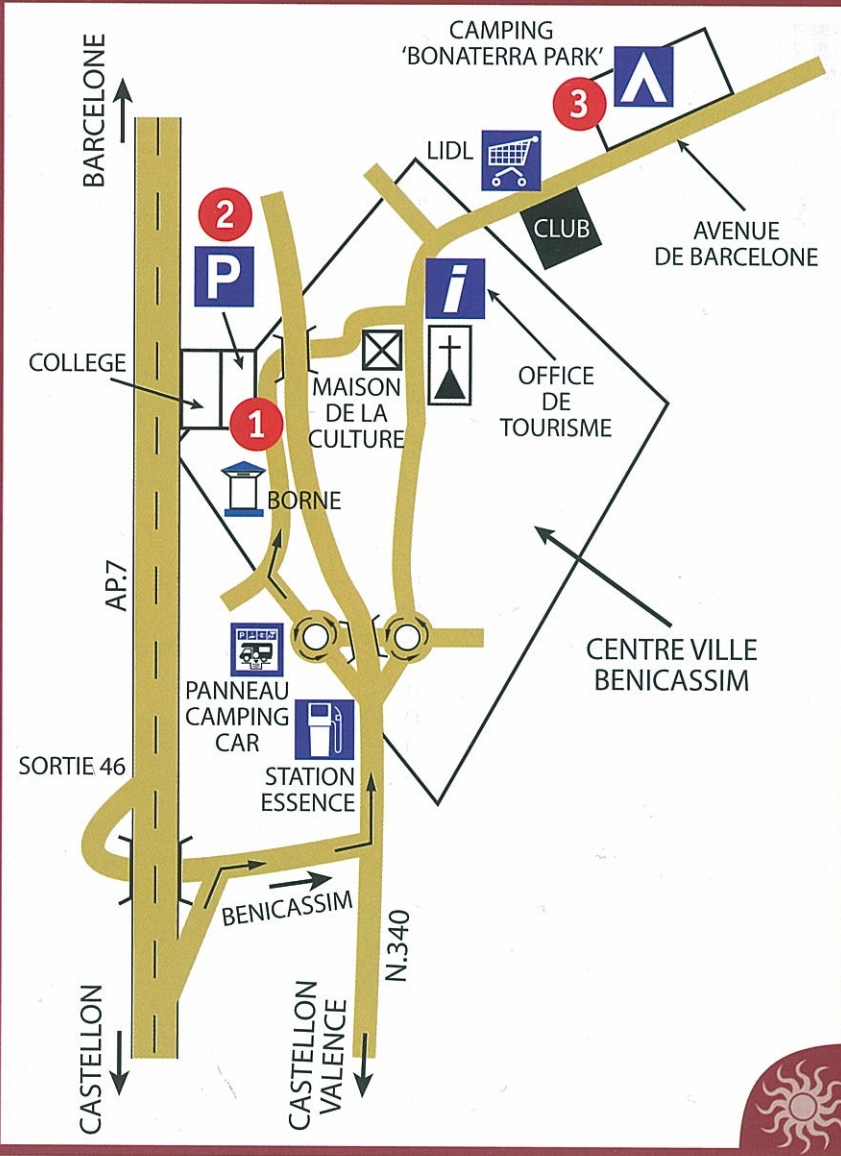


50 places en stabilisé plat ● Réservées aux
camping-cars ● Éclairées et Surveillées
Compris dans le forfait (voir tarif borne).

Autres Services A proximité de la plage.

Notes...





- 1** POINTGPS: 040°03'18" Nord // 000°03'33" Est
- 2** POINTGPS: 040°03'22" Nord // 000°03'43" Est
- 3** POINTGPS: 040°03'32" Nord // 000°05'07" Est

ITINÉRAIRE 1, 2 et 3 : De l'AP.7 (autopista), en venant du nord ou du sud, prendre la sortie 46 en direction de 'Benicassim' par la N.340. Au 1er rond-point en arrivant en ville, prendre à gauche en passant sous la N.340, l'aire de service et le parking se trouvent sur votre gauche. Pour le camping, continuer tout droit, le camping est sur votre gauche en sortant de la ville.

1 12560 - BENICASSIM



Aire Communale, Parking de Benicassim
Borne artisanale • Gratuite

Circulation autour de la borne : 2 sens 1 véhicule

1 vidange eaux usées au sol • Surface du sol : Ciment en légère pente (diamant) • Rinçage par tuyau fourni

1 vidange cassette par plaque à soulever
Rinçage par tuyau fourni (le même que pour la vidange des eaux usées).

Ravitaillement en eau par robinet (poussoir)

Autres Services Tous commerces au centre-ville, office de tourisme à proximité.

2 12560 - BENICASSIM



P Places éclairées en enrobé plat, légère pente et en pente selon l'emplacement • Gratuit
A 300 mètres de la borne sur votre gauche.



3 12560 - BENICASSIM



Bonaterra Park, camping & Bungalows
Avda. de Barcelona, 47 - Apartado de Correos 77
Tél : 964 300 007 - Fax : 964 300 008
Email : info@bonaterrapark.com
Site Web : <http://www.bonaterrapark.com>
Ouvert à l'année • Pendant les mois de juillet et août, les animaux domestiques ne sont pas admis.

Borne artisanale, située au fond du camping

Circulation autour de la borne :
1 sens 1 véhicule / 2 sens 1 véhicule

2 vidanges eaux usées sur grille
Situées au fond du camping

10 vidanges cassette réparties dans le camping et dans les blocs sanitaires • Tuyau toujours fourni pour le rinçage

Robinet d'eau à tous les emplacements (potable et non potable).

Prises électriques sur tous les emplacements
Espagnols ou Européennes selon les emplacements (prévoir adaptateur).
Tarif : 3,75 € (1300 W) - 6,21 € (2200 W)

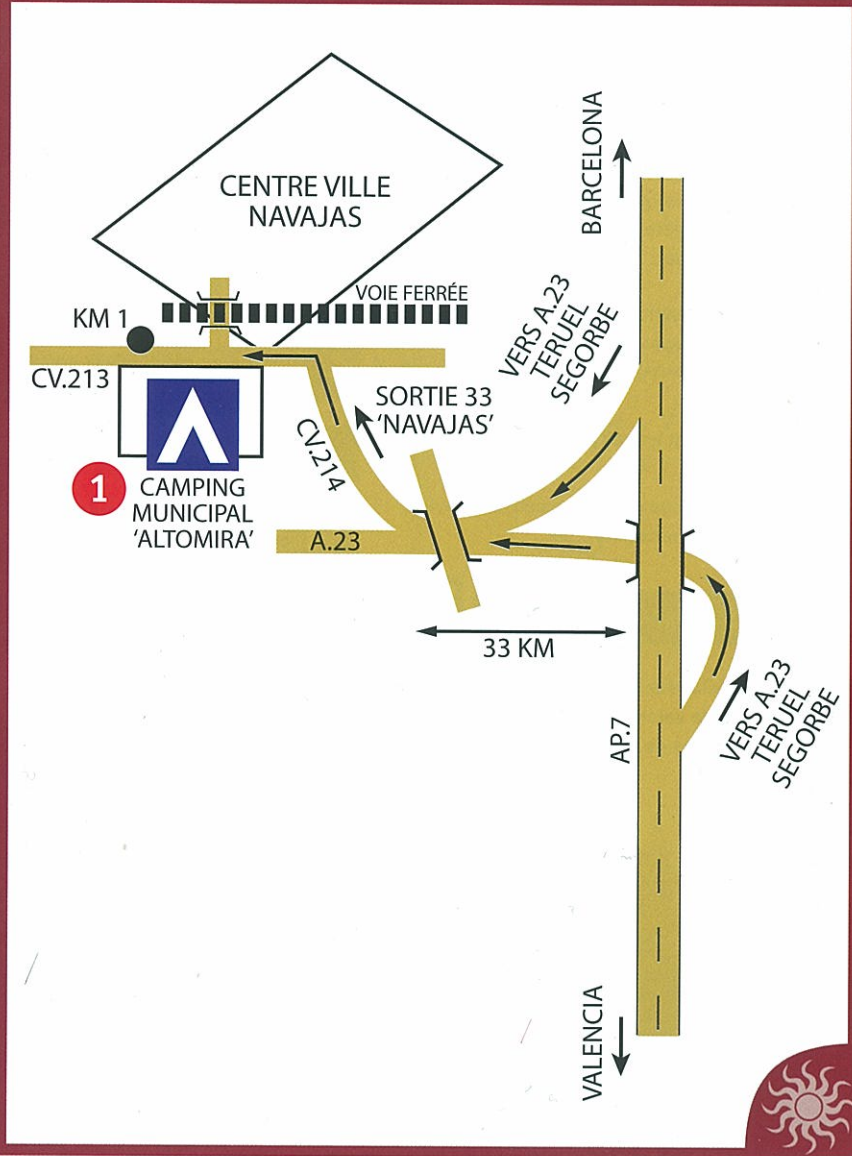
WC Douches, lavabos, WC (accès pour handicapés), nurserie, laverie.

P_N 50 places en stabilisé plat ou légère pente selon l'emplacement • Ombragées et éclairées
Tarif : forfait 1 camping-car, 2 personnes :
- Parcelle verte : 16,22 € (basse saison), 23,34 € (moyenne saison) - 34,56 € (haute saison)
- Parcelle standard : 18,63 € (basse saison), 27,94 € (moyenne saison) - 40,93 € (haute saison) - Chien : 0,86 €

Autres Services Restaurant, cafétéria, bar, supérette, téléphone, internet (wi-fi), poubelles (tri sélectif), douches pour chien, jeux pour enfants : pétanque, ping-pong, 2 piscines dont 1 couverte.

Notes...





1 12470 - NAVAJAS



Camping ALTOMIRA - Ctra. de Navajas-Pantano del Regajo • Tél : (0034) 964 71 32 11
 Email : reservas@campingaltomira.com
 Site Web : <http://www.campingaltomira.com>
 Ouvert toute l'année • Accueil très agréable
 C'est un camping un peu éloigné de la côté mais vaut le détour pour passer une nuit ou plusieurs dans un endroit tranquille et sûr (proche de Valencia).

WC WC, douches, lavabos, buanderie, accès aux handicapés

P_N 50 places éclairées en stabilisé plat
 Tarif : forfait 1 camping-car, 2 personnes, électricité, services camping-cars : 11,00 €/nuit toute l'année [tarif dégressif selon la durée du séjour]

Autres Services Poubelles, piscine, téléphone, salle pour enfants, internet. Bar, restaurant (menu à 7,50 € le midi avec plusieurs plats au choix). Supermarché, barbecue. Tous commerces au centre-ville (400 mètres). Nombreuses randonnées à pied ou en VTT. Jolie petite ville très pittoresque avec sa rivière souterraine à faire en bateau. Très touristique : c'est à voir ! Pour aller au centre-ville avec votre camping-car, il faut passer par Segorbe (1 km) car il y a un pont limité à 3,10 m.

30 vidanges eaux usées sur toutes les grilles réparties dans le camping • Elles sont toutes reliées à un réseau de tout à l'égout.

5 Vidange cassette dans le bloc sanitaire 3

H Robinets d'eau à tous les emplacements

Prises espagnoles sur tous les emplacements (prévoir un adaptateur).
 Tarif : Compris dans le forfait



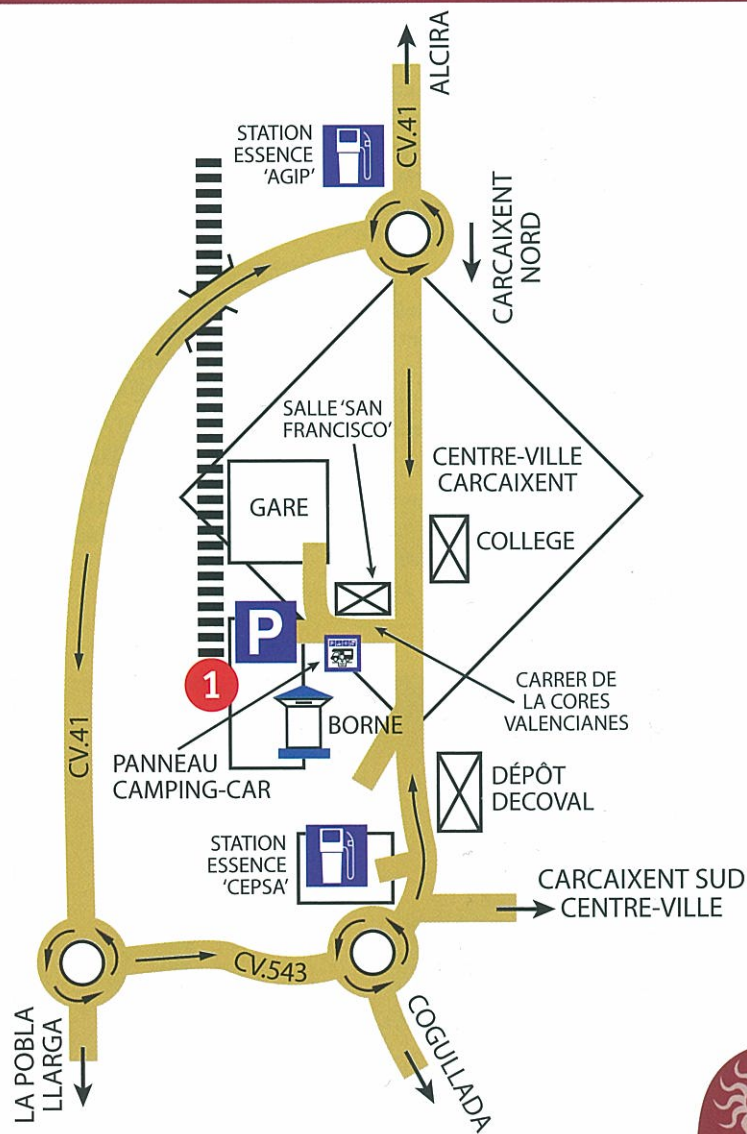
1 **POINT GPS** : 039° 52' 29" Nord // 000° 30' 37" Ouest
ITINÉRAIRE : En venant de Barcelona ou de Valencia par l'AP.7-E.15, prendre la A.23 en direction de 'Segorbe'. Prendre ensuite la sortie 33 'Navajas' puis continuer jusqu'à la ville et tourner à gauche au panneau 'Camping'. Le camping est à 200 mètres.



Carcaixent

étape 18

Espagne - étape 18



1 46740 - CARCAIXENT



P Parking apparemment plat, les travers ne sont pas terminés • Probablement bruyant étant donné que la gare se trouve juste à côté.



Aire communale - Parking de la gare • Borne artisanale • Gratuit • En travaux : mise en service prévue pour le 1er semestre 2009.



1 vidange eaux usées sur grille
Sol : ciment en légère pente (diamant)

POINT GPS : 039° 07' 13" Nord // 000° 27' 15" Ouest

ITINÉRAIRE : Quelque soit du côté que l'on vient, prendre toujours le centre-ville puis la gare. Le parking se trouve sur votre gauche. Un panneau camping-car est présent à l'entrée du parking.



Grau de Gandia

étape 19

Espagne - étape 19



1 **POINT GPS** : 038° 59' 07" Nord // 000° 09' 44" Ouest

ITINÉRAIRE : De l'autoroute AP.7, en venant de Valencia par la sortie 60 ou d'Alicante par la sortie 61, prendre la direction de 'Gandia'. Sur la N.332, prendre Gandia puis direction le port.



Spot de surf - Plage d'Oliva :
GPS : 038° 55' 48" Nord // 000° 05' 34" Ouest



2 POINT GPS : 038° 52' 05" Nord // 000° 00' 56" Ouest
ITINÉRAIRE :

- 1/ En venant de Valence par la sortie '61 - Oliva', prendre la N.332 en direction de Denia puis suivre les panneaux du camping.
- 2/ En venant d'Alicante par la sortie '62 - Undara', prendre la N.332 en direction de Denia puis suivre les panneaux du camping..

1 46730 - GRAU DE GANDIA
Plan - Page 45



A Camping L'Alqueria - Ctra. Gandia
Tél : 96 284 04 70 - Fax : 96 284 10 63
Email : lalqueria@lalqueria.com
Site Web : <http://www.lalqueria.com>
Ouvert à l'année • Barrière ouverte de 8h00 à 00h30

- Circulation autour de la borne : 1 sens 1 véhicule
- 2 vidange eaux usées sur ciment en légère pente (diamant) • Rinçage par tuyau fourni
- Vidange cassette dans les blocs sanitaires Rinçage avec tuyau fourni
- 12 points d'eau sur le terrain par robinets et par poussoirs (potable et non potable) Possibilité de se ravitailler dans les sanitaires
- Prises espagnoles sur tous les 2-3 emplacements (prévoir adaptateur) • Cable : 20 m maximum • Tarif : 5,50 € (10 ampères)
- WC, douches, lavabos, accès pour les handicapés, soins spéciaux pour bébés
- 50 places en stabilisé plat ou herbe selon les emplacements • Eclairées et ombragées
Tarif : forfait 2 personnes, 1 camping-car, services camping-cars : 16,01 € du 01/01 au 30/06 et du 01/09 au 31/12 • 22,80 € du 01/07 au 31/07 • 33,28 € du 01/08 au 31/08

Autres Services Restaurant, supérette, jeux pour enfants, pétanque, possibilité de laver son camping-car, téléphone, point d'informations, internet (WI-FI) Piscine, SPA, Jacuzzi, Sauna.




2 03700 - DENIA
Plan - Page 46



A Camping Los Llanos -Partida Deveses n°32
Tél : 96 575 51 88 / 649 455 158
Fax : 96 575 54 25 • Ouvert à l'année
Email : losllanos@losllanos.net
Site Web : www.losllanos.net

- Circulation autour de la borne : 1 sens 1 véhicule
- 1 vidange eaux usées au sol • Type de sol : ciment en pente • Rinçage avec tuyau fourni Située sur votre gauche, 30 m après l'entrée.
- Vidange cassette aux blocs sanitaires Rinçage avec tuyau fourni
- Ravitaillement en eau par robinets (poussoirs) répartis sur le camping et dans les sanitaires.
- Prises espagnoles sur tous les emplacements (prévoir adaptateur) • Tarif : 3,50 €
- Lavabos, douches, wc, accès pour les handicapés, laverie-buanderie
- 100 places éclairées et ombragées en stabilisé plat
Tarif : forfait 2 personnes, 1 camping-car, services camping-cars :
- 18,00 € en basse et moyenne saison
- 25,00 € en haute saison (du 08/04 au 13/04, du 15/07 au 01/09 et du 31/12 au 02/01) - Chien : 2,00 € / 5,00 €

Autres Services Restaurant, supérette, internet (wi-fi), billard, piscine, poubelles, soins médicaux. A proximité : Terra Mitica, Aqualandia, la Cova Tallada, la Torre del Gerro, le Montgo, la Cueva de las Calaveras, le Penon de Ifach.





Moraira

étape 21

Espagne - étape 21



- 1** POINT GPS : 038° 41' 11" Nord // 000° 07' 10" Est
ITINÉRAIRE : De la N.332, prendre la direction de 'Teulada-Moraira', puis se rendre au centre-ville de Moreira. Prendre la route de Calpe puis tourner à droite au niveau des panneaux 'Camping', le camping se trouve un peu plus loin sur votre droite. Attention : ne pas chercher le camping par Teulada car les rues sont très difficiles d'accès.

1 03724 - MORAIRA



A Camping Moraira, camino Paellero, 50
 Tél : 96 574 52 49 - Fax : 96 574 53 15
 Ouvert à l'année • Un peu loin du centre-ville
 Email : campingmoraira@campingmoraira.com
 Site Web : <http://www.campingmoraira.com>

WC WC, douches, lavabos, buanderie (lave-linge, sèche-linge)

P_N 40 places en stabilisé sur légère pente (prévoir des cales) • Ombragées et éclairées
 Forfait 1 camping-car, 2 personnes, services camping-cars : 23,50 € en haute saison
 Basse saison : -15% de 1 à 7 jours, -30% de 8 à 29 jours, -60% pour plus de 30 jours

U Vidange eaux usées sur grille (tuyau indispensable) • Tous les 2 emplacements au niveau de la distribution d'eau.

S Vidange cassette dans les blocs sanitaires
 Rinçage par tuyau fourni

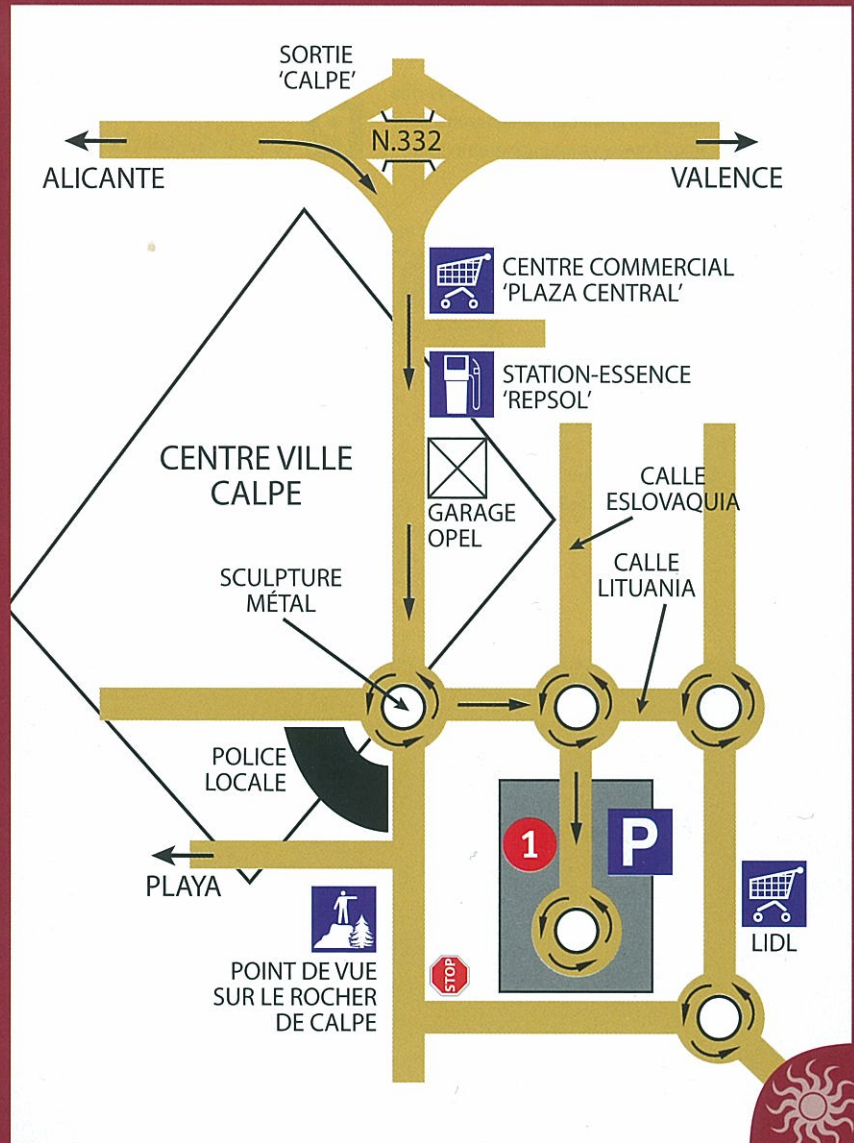
H Robinet et poussoir sur tous les emplacements du camping

U Prises espagnoles sur tous les emplacements (prévoir adaptateur) • Tarif : 4,00 €

Autres Services Bar, restaurant, piscine, poste, téléphone, Wi-Fi, supermarché à 1,5 km, plages à 400 mètres, randonnées. Centre ville à proximité : petite ville très agréable.

Notes...






1 03710 - CALPE



P Parking, calle Estonia • 16 places en enrobé plat • Gratuit • Stationnement illimité
Réservé aux camping-cars

POINT GPS : 038° 38' 39" Nord // 000° 03' 35" Est
ITINÉRAIRE : En quittant la N.332, prendre le centre-ville en continuant sur la même voie. Ne pas prendre le centre-ville pour la plage !





Altea - Alfaz Del Pi étape 23

Espagne - étape 23



Spot de surf - Plage de Calpe : 
 GPS: 038° 38' 30" Nord // 000° 03' 29" Est


1 POINT GPS : 038° 34' 39" Nord // 000° 03' 52" Ouest
 ITINÉRAIRE : Sur la N.332, prendre la rue principale d'Altea. Après la gare qui se trouve sur la droite, tourner aux feux vers la gauche et suivre toujours les panneaux 'Camping Cap Blanch'. Le camping se trouve le long de la plage. De l'AP.7, venant de Valence ou d'Alicante, prendre la sortie 64 puis suivre jusqu'à la N.332.


2 POINT GPS : 038° 35' 03" Nord // 000° 04' 53" Ouest
 ITINÉRAIRE : Sur la N.332 en venant d'Altea, prendre la petite route à droite juste après l'hôtel 'Noguera'. Traverser le passage à niveau, l'aire camping-car est à 500 m sur votre droite. En venant d'Alicante, prendre la 1ère petite rue sur votre gauche après un marchand de matériels de construction (éleveurs...). Traverser le passage à niveau, l'aire camping-car est à 500 m sur votre droite.


1 03590 - ALTEA





 Camping Cap Blanch, playa de Cap-Blanch, 25
 Tél : 96 584 59 46 - Fax : 96 584 45 56
 Email : capblanch@ctv.es
 Site Web : <http://www.camping-capblanch.com>
 Ouvert à l'année (excepté la semaine sainte)
 Très calme • Chiens admis


 Circulation autour de la borne : 2 sens 1 véhicule


 1 vidange eaux usées au sol • Rinçage avec tuyau fourni • Surface du sol : Ciment plat

 Vidanges cassette dans les blocs sanitaires
 Rinçage avec tuyau fourni

 Robinets d'eau dans les blocs sanitaires

 Prises espagnoles sur tous les emplacements (prévoir adaptateur) • Tarif : 3,50 € (5 ampères)

 Douches chaudes (gratuites), WC (y compris pour les handicapés) • Laverie-buanderie Propre (maintenance journalière)


 10 emplacements camping-cars en enrobé plat et gardés (situés à l'entrée du camping sur votre gauche) • 100 places en stabilisé plat Ombragés et éclairés
 Tarif : forfait 1 camping-car, 2 personnes, services camping-cars : 21,00 € (basse saison) - 38,00 € (haute saison)


Autres Services Téléphone, internet (wi-fi), poubelles (tri sélectif), lavage voiture, tables de pique-nique, parc pour les enfants, tables de ping-pong, fitness et solarium, tennis, basketball, pétanque. Bar-restaurant sur le thème de la musique rock.


2 03590 - ALFAZ DEL PI





 Camper Park Costa Blanca, Cami dels Alguers, 79
 Tél : 96 686 86 68 / 639 628 476
 Email : info@camperparkcostablanca.com
 Site web : <http://www.camperparkcostablanca.com>
 Bonne étape, très calme, A 2 km de la plage


 Circulation autour de la borne : 1 sens 1 véhicule


 1 vidange eaux usées au sol • Surface du sol : Ciment en légère pente (diamant) • Rinçage par tuyau fourni

 Vidange cassette avec rinçage (tuyau fourni)

 Ravitaillement en eau (compris dans le forfait)

 Prises espagnoles (prévoir adaptateur)
 Compris dans le forfait

 Douches chaudes (1,00 €), WC.

 40 emplacements camping-cars en stabilisé plat et légère pente (prévoir des cales)
 Éclairés, surveillés et ombragés • Tarif : forfait 1 camping-car, 2 personnes, électricité (6 ampères), services camping-cars : 12,00 €

Autres Services Informations touristiques, chien admis (gratuit), wi-fi (gratuit). Attention : Sur certains GPS 'Alfaz del Pi' n'existe pas, il faut marquer 'Alfas del Pi'.

Notes...





El Campello

étape 24



Espagne - étape 24

1 POINT GPS : 038° 26' 10" Nord // 000° 23' 17" Ouest
 ITINÉRAIRE :

1/ Sur l'A.7 en venant de Benidorm, prendre la sortie 'El Campello'. Sur la N.332, aller jusqu'au feu (km 120,5), tourner à gauche et prendre immédiatement la petite route sur votre gauche, parallèle à la N.332 (Carrer del convent). Le camping est à 500 mètres sur votre gauche.

2/ Sur l'A.7, en venant d'Alicante, prendre la sortie 'El Campello'. Sur la N.332, tourner à droite aux feux et immédiatement à gauche sur la petite route parallèle à la N.332.



Alicante

étape 25



Espagne - étape 25

2 POINT GPS : 038° 12' 04" Nord // 000° 34' 11" Ouest
 ITINÉRAIRE :

Carratera de L'Elche à Santa pola de la nacional 332 au km 88. Autovia A.7, sortie 72

3 POINT GPS : 038° 11' 29" Nord // 000° 33' 52" Ouest
 ITINÉRAIRE :

A Santa Polo, allez directement sur le port, le parking est sur votre gauche avant d'aller sur la jetée. Suivre les panneaux du port et du club nautique.

1

03560 - EL CAMPELLO

Plan - Page 54

**Camping Costa Blanca** ● C/ Convente, 143
(Nacional 332 km. 120,5)

Tél/fax : (0034) 965 630 670

Email : info@campingcostablanca.comSite Web : www.campingcostablanca.comOuvert à l'année ● Agréable petit camping à prix intéressant ● Site très touristique
Chiens admis

1 borne industrielle ● Monnayeur : 3,00 €



Circulation autour de la borne : 1 sens 1 véhicule



1 vidange eaux usées au sol sur ciment en légère pente (diamant)



Vidanges WC Nautique sur certains emplacements



2 vidanges cassette par grille à soulever avec rinçage (au niveau de la borne) ● 1 vidange cassette dans les blocs sanitaires

2 robinets d'eau (au niveau de la borne)
Tarif : 3,00 € les 10 minutes ou les 10 litres
1 robinet d'eau sur chaque emplacement

2 prises européennes 220 V (au niveau de la borne) ● Tarif : 3,00 € les 60 minutes ● Prises sur chaque emplacement ● Tarif : 4,49 € (6 amp.)

Douches, WC (y compris pour les handicapés)
Laverie-buanderie, repassage

80 places sur sol plat et légère pente (prévoir des cales) ● Éclairées et ombragées (tonnelles + arbres) ● Tarif : forfait 1 camping-car, 2 personnes, électricité :

- Parcelle de 40 m² : 19,22 € en moyenne saison € du 24/03 au 15/06 et du 15/09 au 30/09) - 23,03 € en haute saison (du 15/06 au 06/07 et du 28/08 au 15/09) - 18,15 € en basse saison (du 30/09 au 09/04).- Parcelle de 60 m² : 21,74 € en moyenne saison € - 26,11 € en haute saison - 19,82 € en basse saison- Parcelle de 80 m² : 27,86 € en moyenne saison € - 33,56 € en haute saison - 26,36 € en basse saison**Autres Services** Téléphone, internet (wi-fi), poste, bar, restaurant, supérette, bibliothèque, supermarché à 800 mètres (carrefour). Piscine, soins médicaux, lavages voiture et camping-car, poubelles (tri sélectif); location de vélos, randonnées, à 800 m de la plage.

2

03130 - SANTA POLA (ALICANTE)

Plan - Page 55

**Camping Bahia de Santa Pola**, Ctra- Santa Pola - Elche, km.11 ● Tél : 965 41 10 12
Fax : 965 41 67 90 ● Email : campingbahia@santapola.com ● Ouvert à l'année

Circulation autour de la borne : 1 sens 2 véhicules

1 vidange eaux usées sur grille avec rinçage
Sol : Ciment en légère pente (diamant)
En entrant dans le camping, sur votre gaucheVidanges cassette dans les blocs sanitaires
Rinçage par tuyau non fourni

1 robinet d'eau (à vis) sur chaque emplacement

1 prise espagnole 220 V sur chaque emplacement (prévoir un adaptateur)
Tarif : 2,50 €

Douches, WC, lave-linge

100 places en stabilisé plat ou légèrement en pente selon les emplacements (prévoir des cales) ● Ombragées et éclairées
Tarif : forfait 1 camping-car, 2 personnes, électricité : 23,50 €**Autres Services** Téléphone, poubelles (tri sélectif), piscine, bar, pétanque, poste, lavage de voitures et de camping-cars, gonflage de pneus.

3

03130 - SANTA POLA (ALICANTE)

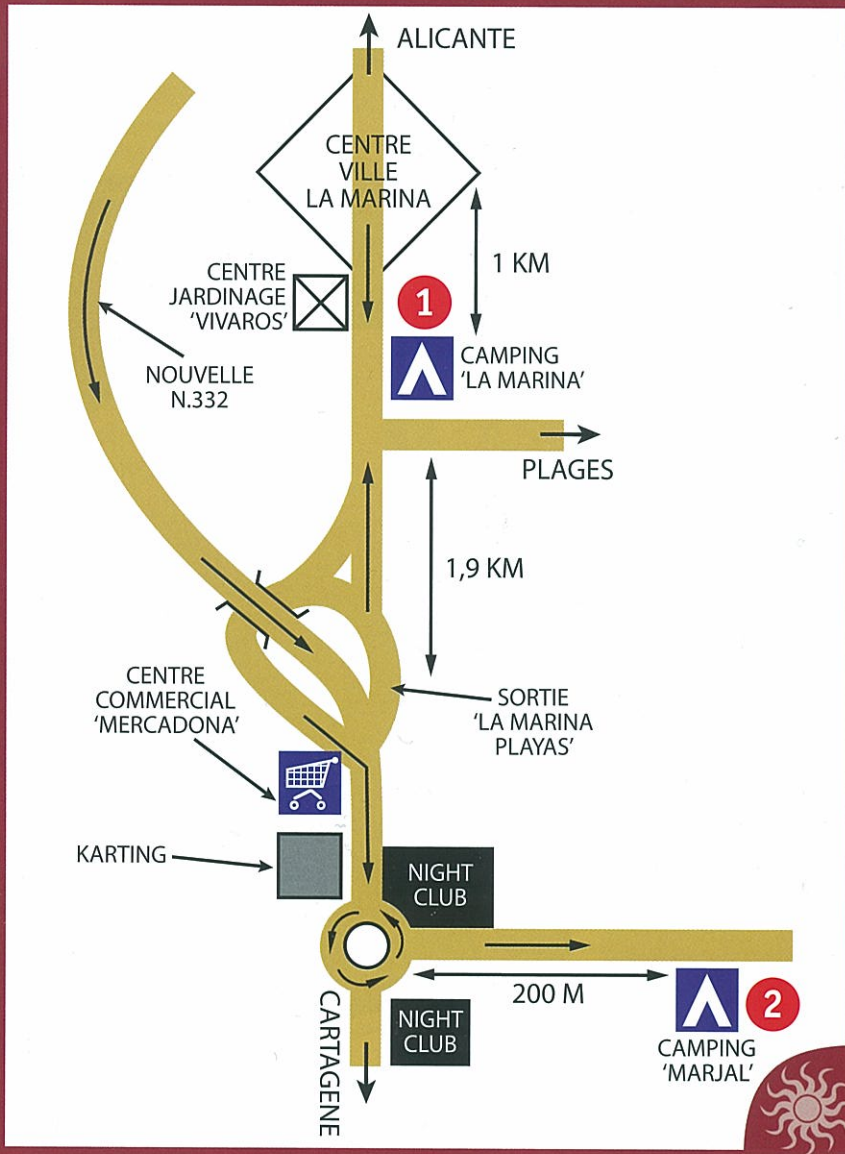
Plan - Page 55

**Parking Santa Pola**, avenue du Portugal
100 places en stabilisé plat ● Durée maximum de stationnement : Illimitée
Gratuit**Autres Services** Restaurants, poubelles (tri sélectif)



La Marina - Guardamar étape 26

Espagne - étape 26



1 POINT GPS : 038° 07' 47" Nord // 000° 39' 00" Ouest
ITINÉRAIRE : 1/De la N.332, ne pas prendre la nouvelle N.332 qui sert de rocade à la ville de Marina. Traverser la ville de 'La Marina' si vous venez d'Alicante. Le camping se trouve à 1 km sur la gauche après la sortie de la ville. 2/Si vous venez de Cartagena, rester sur la N.332 en prenant la sortie 'Marina Playas' puis continuer sur l'ancienne nationale. Le camping se trouve à droite à 1,9 km de l'embranchement.

2 POINT GPS : 038° 06' 34" Nord // 000° 39' 18" Ouest
ITINÉRAIRE : Si vous venez du nord, contourner la ville de 'La Marina' jusqu'au 1er rond-point et prendre la route entre les 2 nights-clubs, le camping se trouve à 200 m sur votre droite, avant les plages. En venant de Cartagena par la N.332, prendre la route sur votre droite au dernier rond-point avant 'La Marina.'

1 03194 - LA MARINA (ALICANTE)



A Camping 'La Marina' - Ctra. N-332a Km.76
 Tél : 965 41 90 51 - Fax : 965 41 91 10
 Email : info@campinglamarina.com
 Site Web : http://www.campinglamarina.com
 Ouvert à l'année • Très agréable camping avec beaucoup de services (dommage que l'accueil ne soit pas aussi agréable).

I 1 borne industrielle • Payant : à jetons (demander à la réception) • Sur votre gauche, en entrant dans le camping

C Circulation autour de la borne : 2 sens 2 véhicules

V 1 vidange cassette sur ciment en pente
 Plaque à soulever (sous cadenas : clé à la réception) • Rinçage par tuyau fourni
 Sur la gauche en entrant dans le camping

V 2 vidanges cassette, plaque à soulever (sous cadenas : clé à la réception) • Rinçage par tuyau fourni • Vidanges cassette dans les blocs sanitaires

I 2 robinets • Payant : à jetons (demander à la réception).

I 2 prises européennes • Payant : à jetons (demander à la réception).

WC Douches, bains enfants, WC, (y compris pour les handicapés). Buanderie, repassage

P_N 80 emplacements camping-cars • Éclairés et ombragés • Surface du sol : stabilisé ou légère pente (prévoir des cales)
 Tarif : forfait 1 camping-car, 2 personnes, électricité, 1 animal :
 - Emplacement < 70 m² : 29,10 € (basse saison) - 40,00 € (moyenne saison) - 46,00 € (haute saison)
 - Emplacement 70m²- 90m² : 32,00 € (basse saison) - 42,00 € (moyenne saison) - 50,00 € (haute saison)
 - Emplacement > 90m² : 35,50 € (basse saison) - 45,00 € (moyenne saison) - 54,00 € (haute saison)

Autres Services Informations, poubelles (tri sélectif), service médical, bibliothèque, tennis, jeux d'enfants, piscine + piscine couverte-jacuzzi, lavage

voiture, aspirateur auto, téléphone, fax, internet (wi-fi), distributeur de monnaie, gaz. Restaurant, bar, cafétéria, supermarché, salle de gymnastique, sauna, solarium, pétanque, ping-pong, vélos, pêches

2 03140 - GUARDAMAR (ALICANTE)



A Camping 'Marjal' - Ctra. N-332, Km.73,4
 Tél : 96 672 50 22 / 96 672 70 70
 Fax : 96 672 66 95
 Email : camping@marjal.com
 Site Web : http://www.campingmarjal.com
 Ouvert à l'année • Très agréable : calme mais très cher • A 300m de la plage

V 1 vidange WC Nautique sur chaque emplacement
 1 moitié possède un capuchon à dévisser, l'autre moitié ne possède pas de bouchon.

V Vidange cassette aux blocs sanitaires

I 1 robinet à vis sur chaque emplacement
 Compris dans le forfait

I 1 prise européenne (220 V) sur chaque emplacement • Compris dans le forfait

WC Douches, WC, laverie-buanderie, bain pour chien

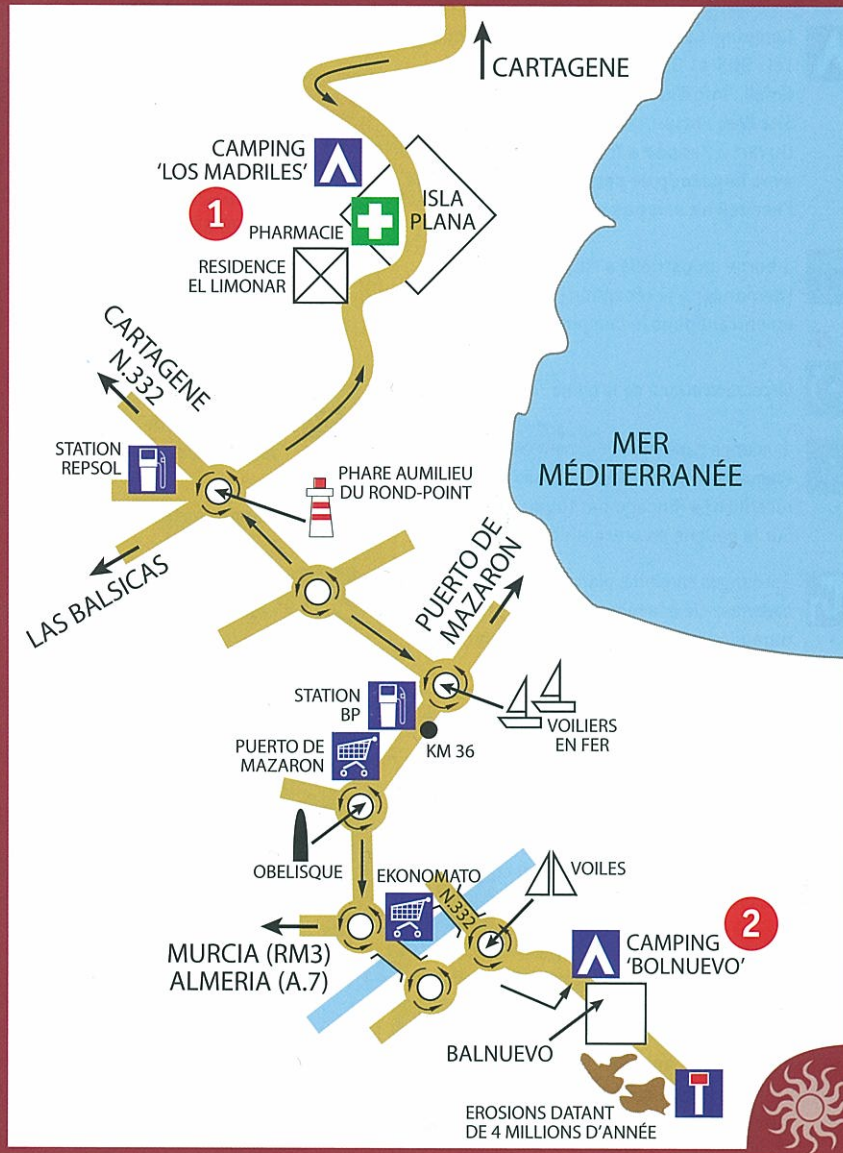
P_N 80 places en stabilisé plat
 Ombragées et éclairées
 Tarif : forfait 1 camping-car (90m²), 2 personnes, électricité, eau, prise télé :
 - 36,50 € en basse saison (du 01/01 au 14/03, du 25/03 au 16/05, du 24/05 au 26/06 et du 08/09 au 31/12)
 - 44,00 € en moyenne saison (du 27/06 au 25/07 et du 01/09 au 07/09)
 - 58,00 € en haute saison (du 15/03 au 24/03 et du 26/07 au 31/08).
 - 17,00 € pour la semaine du camping (du 17/05 au 23/05)

Autres Services Plan d'informations, piscine y compris couverte, supermarché, infirmerie, barbecue, restaurant, bar, cafétéria, poubelles (tri sélectif), jeux pour enfants, piste de sports, salle de jeux, pétanque, téléphone, Wi-Fi, poste, mini-golf, gaz



Isla Plana - Mazarron étape 27

Espagne - étape 27



- 1** POINT GPS : 037° 34' 47" Nord // 001° 11' 43" Ouest
ITINÉRAIRE : Sur l'AP.7, prendre la sortie 845 en direction Mazarron puis se diriger vers Isla Plana. Au rond-point (repère : phare), prendre à droite, le camping se trouve sur votre gauche au km 4,5.
- 2** POINT GPS : 037° 33' 46" Nord // 001° 18' 13" Ouest
ITINÉRAIRE : De l'Ap.7, prendre la sortie 845 en direction de Mazarron et suivre les panneaux 'Puerto de Mazarron'. Arrivé au rond-point ayant des armatures en forme de 2 grandes voiles, prendre à droite, le camping se trouve à 200 mètres sur votre gauche.

1 30868 - ISLA PLANA

2 30877 - MAZARRON

1 **Camping Los Madriles** • Ctra. a La Azohia, Km. 4.5 • Tél : 968 15 21 51 - Tél : 968 15 20 72
Email : camplosmadriles@terra.es
Site Web : www.campinglosmadriles.com
Ouvert à l'année • Chiens non admis !
Vue magnifique sur la baie d'Isla Plana en haut du terrain de camping

2 **Camping Playa de Mazarron**, Ctra Bolnuevo
Tél : 968 150 660 - Fax : 968 150 837
Email : camping@playamazarron.com
Site web : http://www.playamazarron.com
Ouvert à l'année • Prix très intéressants
Accès direct à la plage.

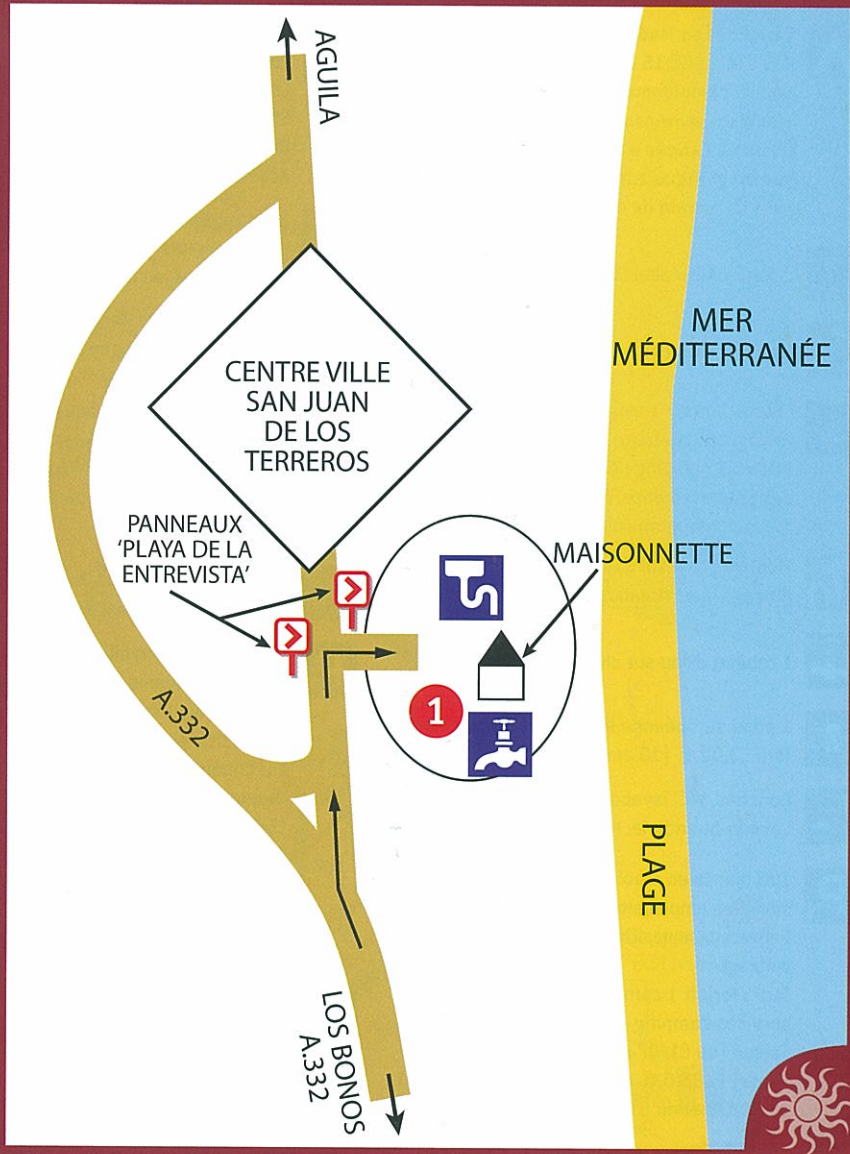
- 1 borne artisanale • Demander la clé à la réception
- Circulation autour de la borne : 1 sens 1 véhicule
- Sur la borne : 1 vidange eaux usées avec rinçage, tuyau fourni.
- Dans le camping : écoulement sur la majorité des emplacements. Tuyau indispensable (4 mètres minimum selon le sens du véhicule).
- Vidange cassette dans les blocs sanitaires
Rinçage avec tuyau fourni
- 1 robinet d'eau sur chaque emplacement
- 1 prise européenne sur chaque emplacement
Tarif : 3,60 € (10 ampères, 220 V, 4 Kw x jour)
- Douches, WC, lavabos
Laverie-buanderie, repassage
- 100 places en stabilisé plat ou en pente selon les emplacements (prévoir des cales)
Emplacement de 40m² à 80 m² • Éclairés et ombragés
Tarif : forfait 1 camping-car, 2 personnes, services camping-cars : 28,50 € en haute saison (du 01/07 au 31/08 + Pâques et Ponts) - 28,50 € en basse saison (du 01/01 au 30/06 et du 01/09 au 31/12)
- 1 vidange eaux usées par tuyau sur tous les emplacements du camping
Prévoir un tuyau de 5 mètres minimum
- Vidange cassette dans les blocs sanitaires
Rinçage par tuyau non fourni
- 1 robinet d'eau sur chaque emplacement
- 1 prise espagnole 220 V sur chaque emplacement (prévoir un adaptateur)
Tarif : 3,70 €
- WC, douches, lavabos, buanderie, lave-linge, sèche-linge, douches pour chien
- 100 places en stabilisé plat • Parcelle de 60m² à 80 m² • Éclairées et un peu ombragées
Tarif : forfait 1 camping-car, 2 personnes, électricité, services camping-cars (eau+égout sur chaque emplacement) :
-Haute saison (du 18/03 au 24/03 et 1/07 au 15/09) : 26,00 € pour une parcelle de 80 m², 25,00 € pour une parcelle de 70 m², 20,90 € pour une parcelle de 60 m² (sans services)
-Basse saison : 16,70 €

Autres Services Téléphone, internet (Wi-Fi), poste, distributeur de billets, poubelles (tri sélectif), jeux pour enfants, tennis, pétanque, bibliothèque, restaurant, bar. Tous commerces à proximité.

Autres Services Informations, gaz, piscine, solarium, piscine couverte, tennis, pétanque. Services médicaux, mécanique, poubelles (tri sélectif), jeux pour enfants, bar, cafétéria, supermercado, téléphone, poste, internet (Wi-Fi), lavage voiture + aspirateur

Notes...





1 04648 - SAN JUAN DE LOS TERREROS



P Playa de la Entrevista • Parking vaste mais pas entretenu • 100 places en stabilisé (sable) • Ouvert à l'année • Gratuit
 Se mettre en hauteur par temps de pluie ou d'orage • Un boulanger passe le matin sur le parking (pain frais).

Autres Services 1 vidange cassette, plaque de fonte à soulever (sur votre gauche en regardant la maisonnette). 1 robinet d'eau, tuyau non fourni (fermé lors de notre passage).

POINT GPS : 037° 21' 07" Nord // 001° 40' 51" Ouest
ITINÉRAIRE : Sur l'AP.7, prendre la sortie 901 en direction de 'Los Lobos' et prendre l'A.332 qu'il faut quitter 9 km après (sur votre droite) en prenant la direction de 'San Juan de Los Terreros'. Le parking se trouve sur votre droite, 250 mètres après cette bifurcation.





Mojacar - Vera Plage étape 29

Espagne - étape 29



1 04638 - MOJACAR



A Centre de Vacances Macenas, route de Mojacars-Carboneras, face à la plage
 Tél : (0034) 950 475 855
 Fax : (0034) 950 475 711
 Email : reservas@centrovacacionalmacenas.es
 Site Web : <http://www.centrovacacionalmacenas.es>
 Ouvert à l'année • Camping familial

V Vidange des eaux usées sur chaque emplacement • Capuchon à dévisser Sans rinçage

W Vidange cassette dans le WC chimique situé dans le bloc sanitaire • Rinçage par tuyau fourni

R 1 robinet sur chaque emplacement

E Prises européennes et espagnoles sur tous les emplacements • Tarif : 2,50 €

WC WC, douches y compris pour handicapés Buanderie, lave-linge, sèche-linge, repassage

P_N 100 places individuelles (numérotées) Sol : stabilisé plat • Eclairé et ombragé Tarif : forfait 1 camping-car, 2 personnes, services camping-cars : 32,28 € en haute saison (sans électricité) - 20,00 € en basse saison (avec électricité)

Autres Services Téléphone, internet (Wi-Fi), poste, bar, restaurant (très belle vue sur la côte), épicerie, poubelles (tri sélectif). Pétanque, tennis, ping-pong, terrain de football, parc pour enfants, golf à 5 minutes, salle de gym, jacuzzi, SPA, sauna, piscines dont une pour enfant, bain turc, infos touristiques. Chien admis, plage à 500 mètres, services minibus en cas de nécessité. Vue magnifique, à 5 km de Mojacar (ville typique à visiter).

2 04621 - VERA PLAGES



P Parking Supermercado 'Consum' • Centra Garrucha à Villaricos - Playazo de Vera 100 places éclairées sur sol en enrobé plat Gratuit • Ouvert à l'année • Possibilité d'y passer la nuit • Situé près de la borne

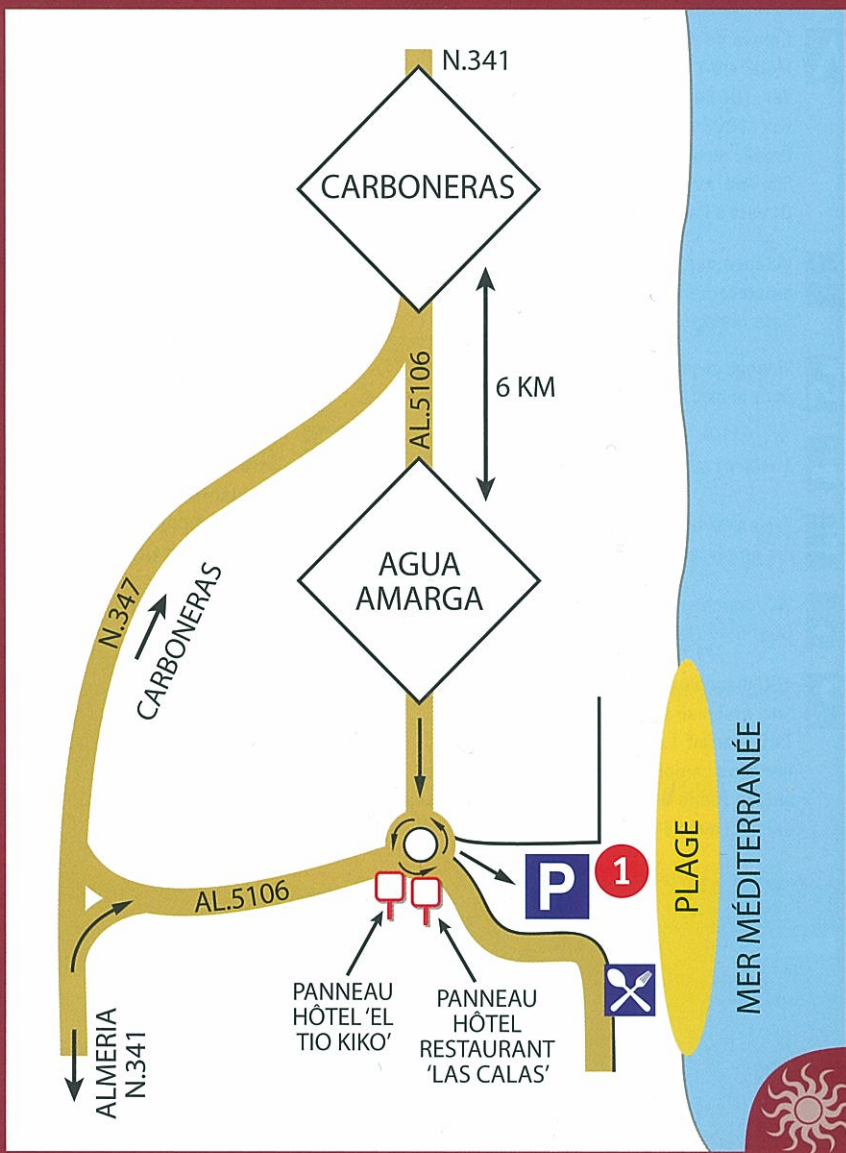
P Cette borne n'est pas encore installée, elle doit voir le jour au courant de l'été 2009.

Notes...



1 POINT GPS : 037° 05' 21" Nord // 001° 51' 18" Ouest
 ITINÉRAIRE : En venant de 'Mojacar Village', prendre à la sortie de la ville le rond-point à droite direction de 'Mojacar Plage'. En arrivant sur le 'Paseo Del Mediterraneo', prendre à droite en direction de 'Carboneras'.

2 POINT GPS : 037° 13' 14" Nord // 001° 48' 38" Ouest
 ITINÉRAIRE : De l'A.7 en venant du nord par la sortie 534 ou en venant du sud par la sortie 529, prendre la direction de 'Vera-Garrucha'. Le supermarché se trouve sur l'AL.7107 (Vera Ville Nouvelle-Garrucha). Attention : les numéros des routes changent souvent.



1 04100 - AGUA AMARGA



P Parking d'Agua Amarga • 25 places sur sable plat • Pas éclairé • Très calme • Accès direct sur la plage • A éviter par temps d'orage ou de grandes pluies, c'est le lit d'un rio.

Autres Services Randonnée au phare de la Mesa-Roldan (à 2,5 km). Commerces et restaurant à proximité.

POINT GPS : 036° 56' 25" Nord // 001° 56' 12" Ouest

ITINÉRAIRE : Au sud de Carboneras, prendre la direction d'Agua Amarga. A la sortie du village, au niveau du petit-rond point, le parking se trouve juste sur votre gauche entre la route et la plage.





- 1** POINT GPS : 036° 48' 24" Nord // 002° 04' 53" Ouest
ITINÉRAIRE : De l'A.7-E.15, prendre la sortie 471 en direction de Barranquete sur l'AL.206 (San Jose) puis prendre l'AL.202 ou l'AL.4200 (au km 3.5, magnifique point de vue).
- 2** POINT GPS : 036° 48' 49" Nord // 002° 03' 06" Ouest
ITINÉRAIRE : Prendre la direction de San Jose à Las Negras. A 4 km avant Rosalquilar prendre la direction 'La Isleta' sur votre droite'. Le parking est sur l'AL.4200 au km 6,5).

1 04118 - NIJAR



A Complejo Turistico Los Escullos San José
Tél : (0034) 950 389 811
Fax : (0034) 950 389 811
Email : info@losecullossanjose.com
Site Web : <http://www.losecullossanjose.com>
Ouvert à l'année • Très calme

C Circulation autour de la borne : 1 sens 1 véhicule

V 1 vidange eaux usées par plaque à soulever avec rinçage, tuyau fourni • Sol : Ciment en pente

W Vidange cassette dans le WC chimique situé dans les blocs sanitaires

R 1 robinet • Gratuit

E 2 prises européennes et espagnoles sur tous les emplacements • Gratuit

WC WC, douches y compris pour handicapés
Lavabos, buanderie

P_N 150 places en stabilisé plat (gravier)
Éclairées et ombragées
Tarif : forfait 1 camping-car, 2 personnes, services camping-cars, électricité et 1 animal : 19,50 € en basse saison


Autres Services Hand-ball, basket, volley, piscine, salle de gym, sauna, coiffeur, jeux pour enfants, billard, bibliothèque, location de vélos, tennis, bar, restaurant, supermercado, poubelles (tri sélectif), téléphone, internet (Wi-Fi), animation selon les saisons, nombreuses randonnées.

2 04118 - LA ISLETA DEL MORO



P 10 places éclairées sur ciment en pente
Gratuit • Ouvert à l'année • Réparties sur la place

Autres Services Restaurant, café, bar, poste, informations touristiques. Petit port très agréable le temps d'un repas au restaurant, randonnées pédestres. Attention : la partie gauche du parking est interdite à cause des travaux.

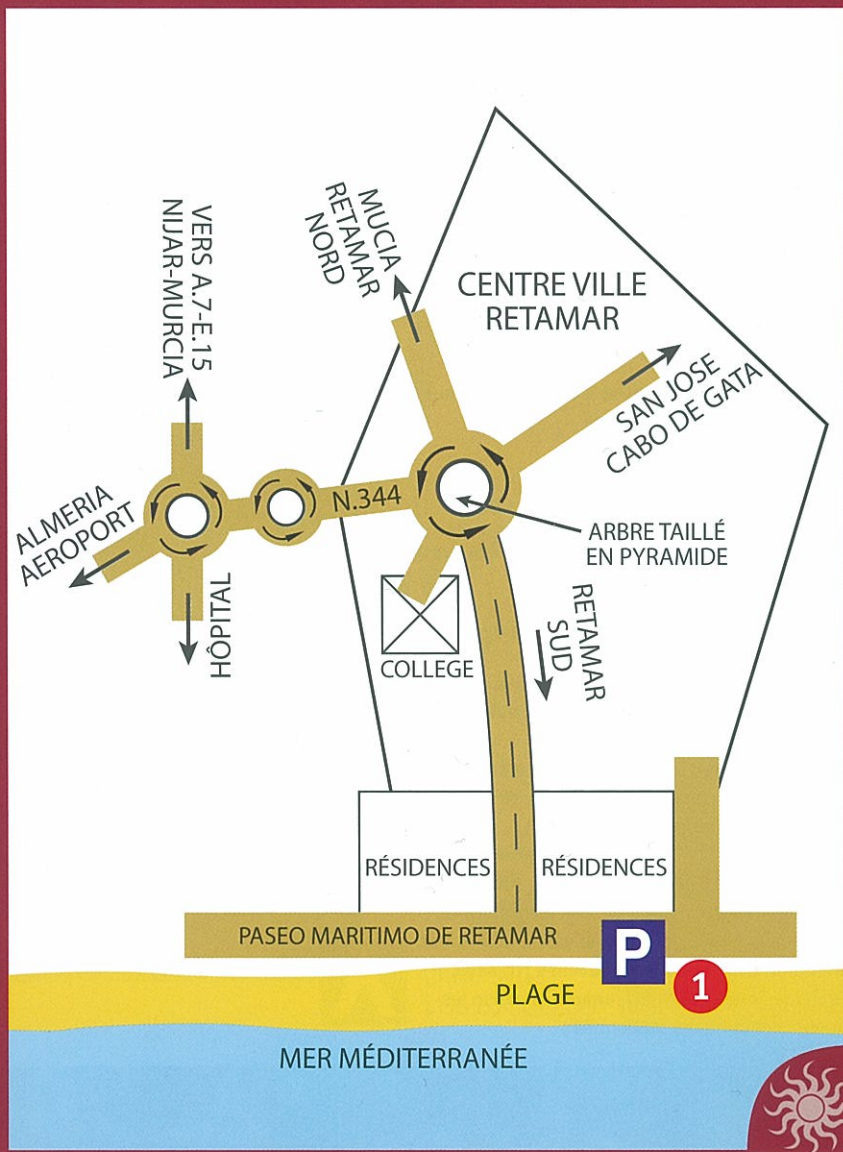




Retamar

étape 32

Espagne - étape 32



1 04131 - RETAMAR



P Playa de Retamar, paseo Marítimo de Retamar - En bordure de mer, à 17 km à l'est de Almería • 40 places éclairées en enrobé plat • Le long de la plage • Vue mer

Autres Services Restaurant, WC, eau, poubelles (tri sélectif). Tous commerces, office de tourisme.

POINT GPS : 036° 49' 56" Nord // 002° 18' 53" Ouest
ITINÉRAIRE : A Retamar, en venant d'Almería par l'AL.3115 ou la N.344, prendre plusieurs rond-points en continuant tout droit. Au rond-point ayant une pyramide végétale au centre, tourner à droite sur la Paseo del Toyo. Continuer tout droit, le parking se trouve au bout sur votre gauche (Paseo Marítimo de Retamar).



Adra

étape 33

Espagne - étape 33



1 04770 - ADRA



P 1/Sur le port de pêche • 20 places en enrobé plat
2/Gendarmerie • 10 places en enrobé plat
3/Sur la jetée • 10 places en stabilisé plat

Autres Services Poubelles. Pêche, achat de poissons sur le port, pêche. Tous commerces : poste banque, office de tourisme. Idéal pour passer quelques jours : ville touristique et festive.

POINT GPS :
1/ 036° 44' 46" Nord // 003° 01' 07" Ouest
2/ 036° 44' 45" Nord // 003° 01' 26" Ouest
3/ 036° 44' 37" Nord // 003° 01' 20" Ouest
ITINÉRAIRE : De la N.340 (Cadix - Barcelone), que vous venez de l'est ou de l'ouest, en arrivant à Adra prendre la direction du port de pêche ou celle de la Guardia Civil (gendarmerie). Tout est bien indiqué !
Sur la jetée, la garde civile fait évacuer si il y a trop de camping-cars (sauf si porteur de la carte de pêche !)



Castillo de Banos étape 34

Espagne - étape 34



1 POINT GPS : 036° 44' 28" Nord // 003° 18' 04" Ouest

ITINÉRAIRE :

1/ En venant d'Almeria par la N.340 entrer dans le centre-ville et continuer tout droit. Le camping se trouve à 300 mètres sur votre gauche.

2/ En venant de Malaga, quitter la N.340 par la droite, le camping se trouve à 150 mètres sur votre droite. Le totem du camping se voit de loin.

1 18750 - CASTILLO DE BANOS



Camping Castillo de Banos, C.N. 340 - km.360, La Mamola - Granada
Tél : +34 958 82 95 28 - Fax : +34 958 82 97 68
Email : info@campingcastillo.com
Site Web : <http://www.campingcastillo.com>
Ouvert à l'année • Il s'agit du même propriétaire que le camping 'Don Cactus'



WC, douches, accès pour les handicapés, lavabos, lave-linge, sèche-linge



50 places réservées pour les camping-cars • Sol : herbe plat en général sinon en stabilisé • Eclairé et ombragé • Tarif : forfait 1 camping-car, 2 personnes, services camping-cars, électricité : 13,00 € (à condition de stationner entre 18h00 et 10h00).



Vidange des eaux usées par tuyau sur certains emplacements • Plaque à soulever Prévoir au minimum un tuyau de 5 mètres Sans rinçage

Autres Services Bar, restaurant, piscine, poubelles (tri sélectif), gaz, barbecue, téléphone, internet (Wi-Fi), poste, jeux pour enfants. Tous commerces à proximité. Accès direct à la plage.



Vidange cassette dans les toilettes des blocs sanitaires



1 robinet par poussoir tous les 2 emplacements



1 prise espagnole sur tous les emplacements

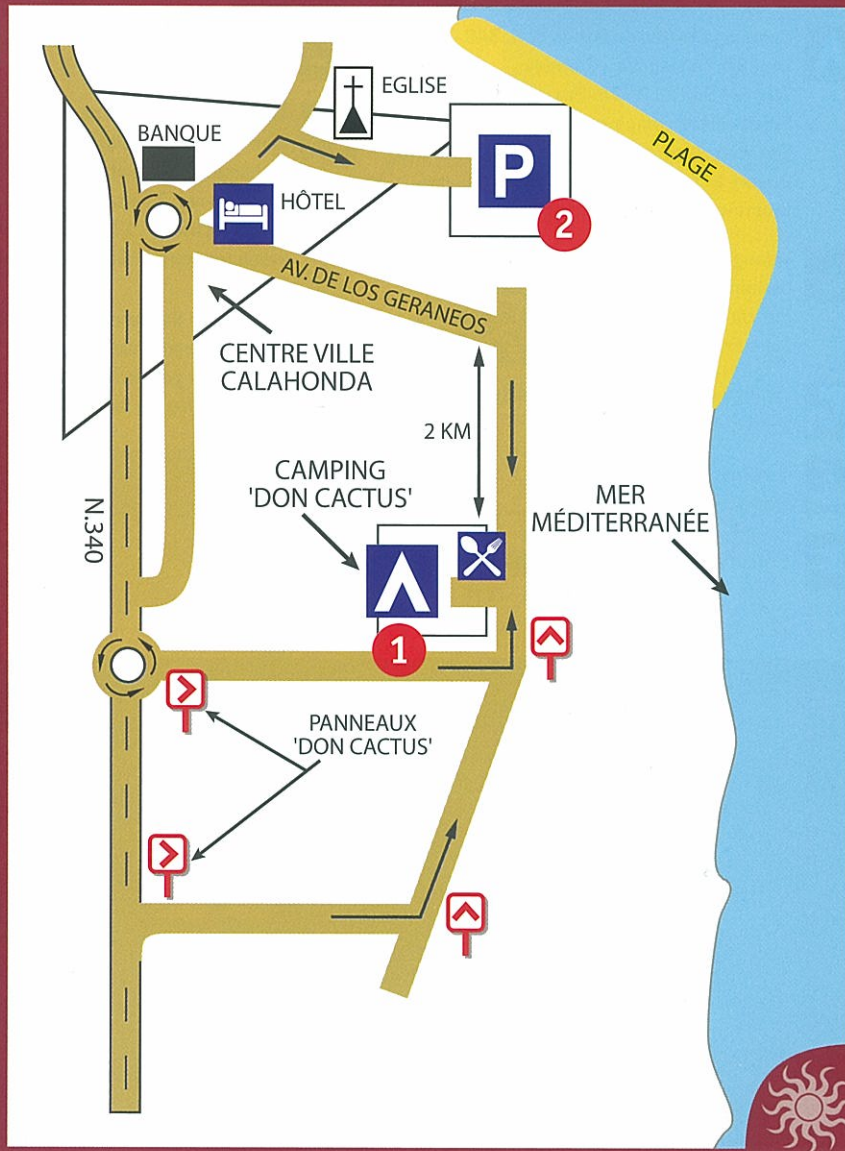
Notes...





Carchuna - Calahonda étape 35

Espagne - étape 35



- 1** POINT GPS : 036° 41' 44" Nord // 003° 26' 35" Ouest
ITINÉRAIRE : En venant de Malaga par la N.340, sortir au km 343 et suivre les panneaux 'Camping Cactus'. En venant d'Almeria, suivre l'itinéraire jusqu'au 1er rond-point du parking de Calahonda puis suivre le plan (il faut suivre la plage).
- 2** POINT GPS : 043° 32' 12" Nord // 006° 31' 59" Ouest
ITINÉRAIRE : En venant d'Almeria, quitter la N.340 et prendre la direction de Calahonda au niveau des feux. Au petit rond-point, prendre la 2ème sortie et passer à gauche de l'hôtel 'El Ancla'. Le parking se trouve derrière. En venant de Malaga, quitter la N.34. A ce même petit rond-point, prendre à droite et passer sur la gauche de l'hôtel 'El Ancla'.

1 18730 - CARCHUNA



A Camping Don Cactus, C.N. 340 - KM.343
 Tél : +34 902 26 74 64 / +34 958 62 31 09
 Tél (nuit) : 607 910 335 (nuit) - Fax : +34 958 62 42 94
 Email : camping@doncactus.com
 Site Web : <http://www.doncactus.com.com>
 Ouvert à l'année • Prix intéressant • Accès direct à la plage, chien admis

B Borne artisanale • Compris dans le stationnement

C Circulation autour de la borne : 1 sens 1 véhicule

D 1 vidange eaux usées sur grille avec rinçage par tuyau fourni • Sol : ciment en légère pente (diamant)

E 1 vidange cassette dans les WC chimiques situés dans les blocs sanitaires (avec rinçage)

F 1 robinet sur tous les emplacements

G Prises européennes sur tous les emplacements (maxi 5 ampères)

WC WC, douches, laverie-buanderie (lave-linge, sèche-linge, repassage). Douche pour chiens.

P_N 100 places éclairées et ombragées en stabilisé plat • Tarif : forfait 1 camping-car, 2 personnes, services camping-cars, électricité : 15,00 € (à condition de stationner entre 18h00 et 10h00).

Autres Services Poubelles (tri sélectif), distributeur de billets, lavages de voiture et camping-car, tennis, volley, parc de musculation, jardin d'enfants, bar, restaurant, supérette, discothèque, gaz, premiers soins, poste, téléphone, internet (Wi-Fi), services pour les handicapés.


2 18730 - CALAHONDA



P Derrière l'église, le long de la plage
 20 places éclairées sur ciment plat
 Gratuit • Ouvert à l'année

F 2 robinets avec une fontaine sont situés à côté de l'église (100 mètres)

Autres Services Très agréable, pêche, tous commerces à proximité. Attention en arrivant : les routes changent de noms en quelques kilomètres !



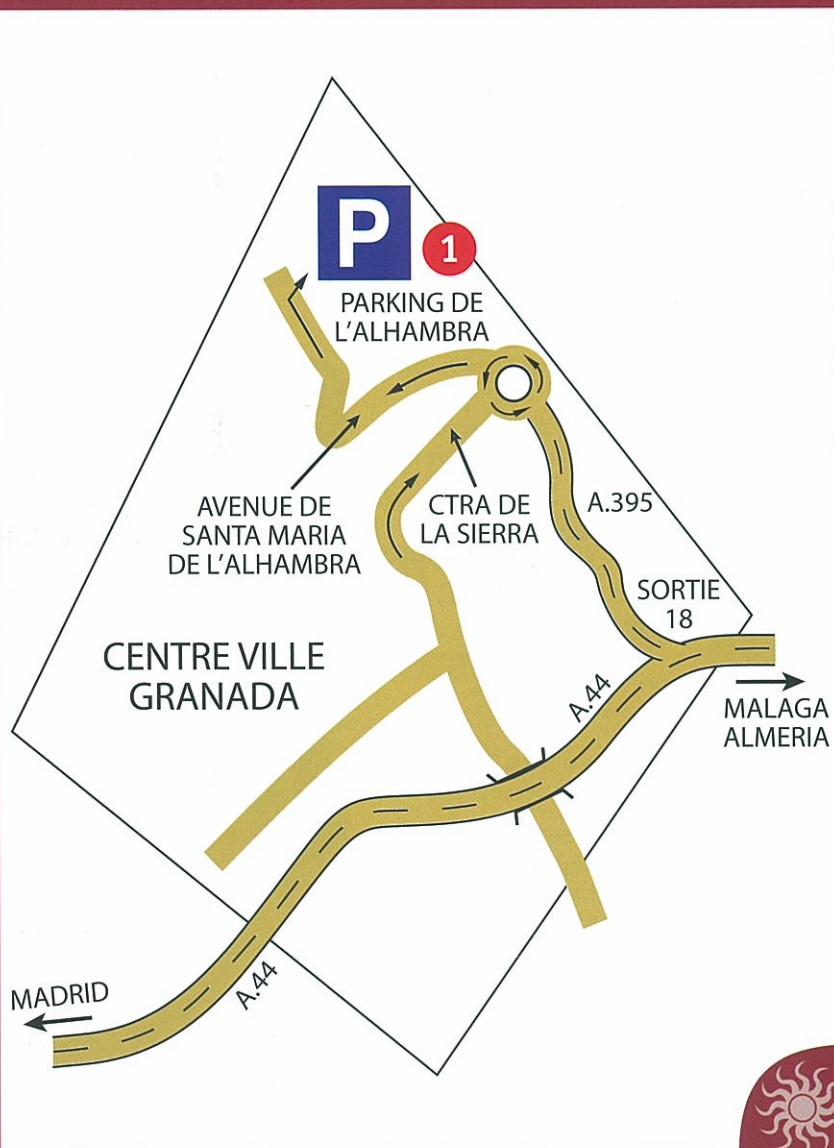
Notes...





Granada

étape 36



1 18001 - GRANADA



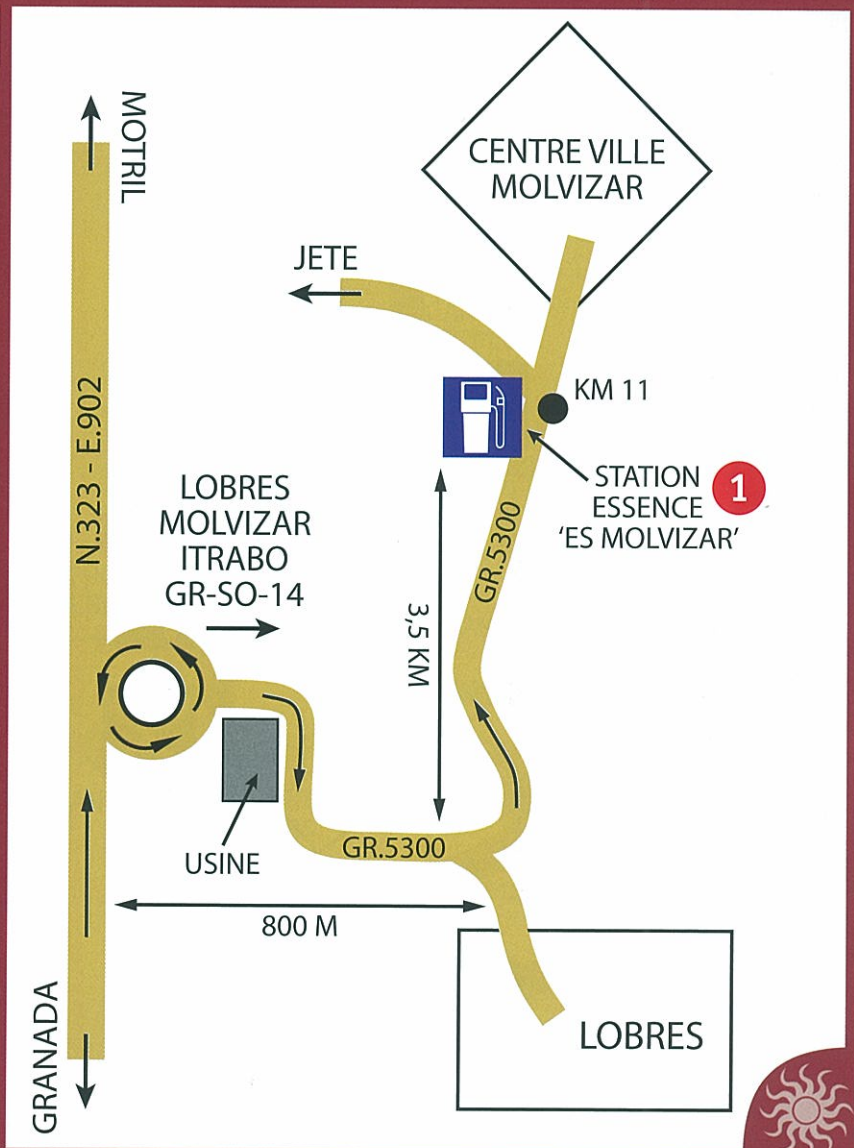
P Parking de l'Alhambra • 40 places en enrobé plat ou en pente selon les emplacements
3 zones au choix • Payant :
- Haute saison : 2,45 € la 1ère minute puis 0.07186 € chaque minute en plus - 45,50 € les 24h00
- Basse saison : 1,35 € la 1ère minute puis 0.03935 € chaque minute en plus - 24,90 € les 24h00

Autres Services Poubelles, toilettes, souvenirs. Tous commerces au centre-ville.
POINT GPS : 037° 10' 18" Nord // 003° 34' 47" Ouest
ITINÉRAIRE : Quelque soit d'où l'on vient, il faut suivre sur autoroute comme sur route les panneaux rouges 'Alhambra'



Molvizar

étape 37



1 18611 - MOLVIZAR



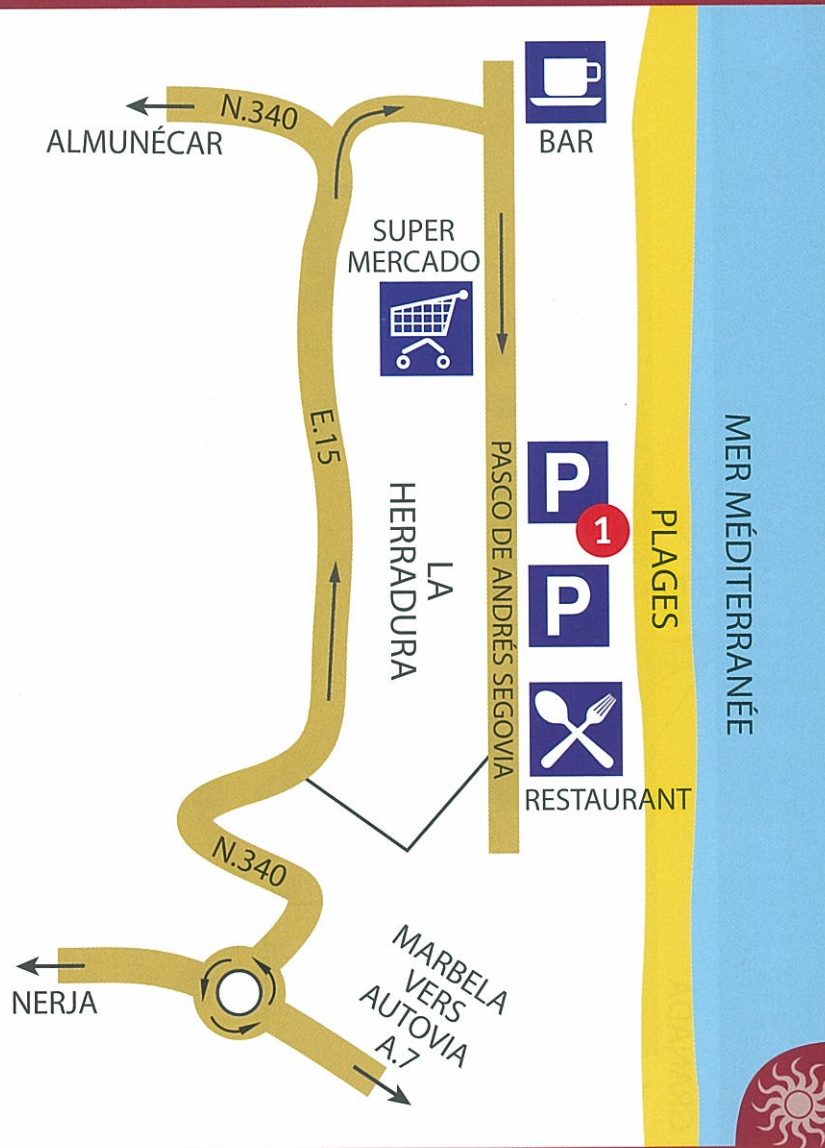
Aire en station-service 'Es Molvizar' sur GR.5300 (KM 11) • 1 vidange eaux usées sur ciment en légère pente • Pas de rinçage • Sur l'aire de lavage voiture
1 robinet, tuyau fourni

Autres Services Les services camping-cars sont possibles si le plein d'essence est effectué. Horaires d'ouverture de la station : 6h00 à 23h00 (Verano) 6h00 à 22h00 (Inverno)
POINT GPS : 036° 46' 56" Nord // 003° 36' 02" Ouest
ITINÉRAIRE : De la N.323-E.902, prendre la direction de 'Lobres-Molvizar-Itrabo'. Ne pas entrer dans Lobres, prendre à gauche au carrefour, juste avant.



Herradura

étape 38



Espagne - étape 38

1 04277 - HERRADURA



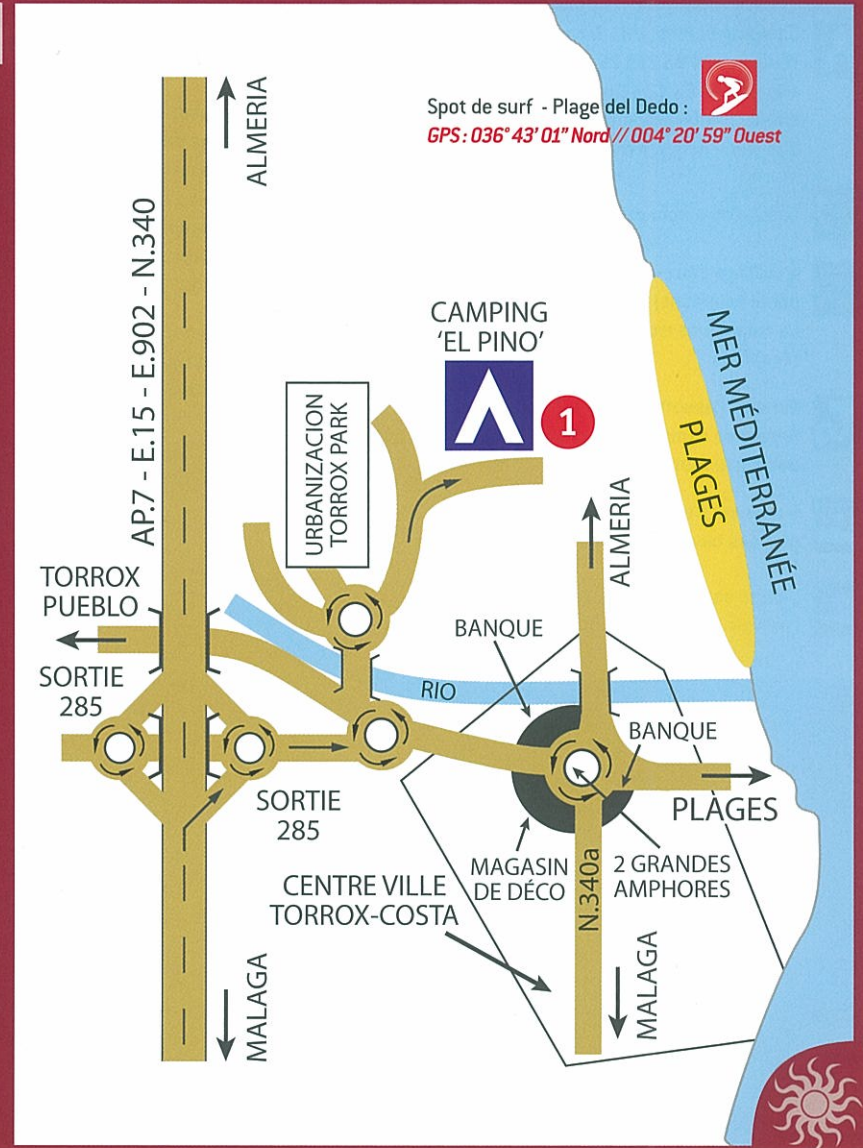
Entre la plage et la route, face au camping d'Herradura (fermé) • 20 places éclairées sur stabilisé ou sable selon les emplacements

POINT GPS : 036° 44' 07" Nord // 003° 44' 38" Ouest
ITINÉRAIRE : A partir de Herradura, prendre la direction de Almunécar par la N.340 puis tourner à droite vers la plage. Les parking sont sur votre gauche, sous les palmiers, pas très loin du restaurant.



Torrox-Costa

étape 39



Espagne - étape 39

1 **POINT GPS :** 036° 44' 22" Nord // 003° 57' 00" Ouest
ITINÉRAIRE :

1/ De l'autovia del Méditerranée (A.7-E.15) en venant de Malaga ou d'Almeria, prendre la sortie 285 et aller jusqu'au premier rond-point et traverser le pont 'Puente Torrox Park'. Le camping se trouve juste en haut
2/ Si vous venez par la N.340a en suivant la côte depuis Malaga, prendre le rond-point à gauche (3/4) d'Almeria avant de traverser le rio de Torrox. Traverser le rio de Torrox et prendre la 1ère à droite au rond-point et à droite au 2ème. Traverser le pont 'Puente Torrox Park'. Le camping se trouve juste en haut



Camping El Pino, Urb. Torrox Park, s/n
Tél/Fax : +34 95 253 25 78 / +34 95 253 00 06
+34 95 253 03 42 • Ouvert à l'année
Email : info@campingelpino.com
Site Web : <http://www.campingelpino.com>



Circulation autour de la borne : 2 sens 1 véhicule



1 vidange eaux usées sur ciment en légère pente (diamant) • Rinçage par tuyau fourni
La vidange se trouve juste derrière la réception.



Vidange cassette située à 2 endroits sur le terrain de camping (WC chimique) • Rinçage par tuyau fourni



6 robinets d'eau répartis sur le camping en plus des blocs sanitaires



1 prise espagnole tous les 2 emplacements (prévoir 10 mètres de fil et un adaptateur)



WC, douches, lavabos, buanderie, lave-linge, sèche-linge, planche à repasser



100 placesur stabilisé en légère pente (prévoir des cales) • Eclairé et ombragé • 50 à 80 m² par emplacement
Tarif : forfait 1 camping-car, 2 personnes, services camping-cars, électricité : 19,50 € en haute saison (juillet/août) - 15,00 € en basse saison - Electricité : 3,00 €

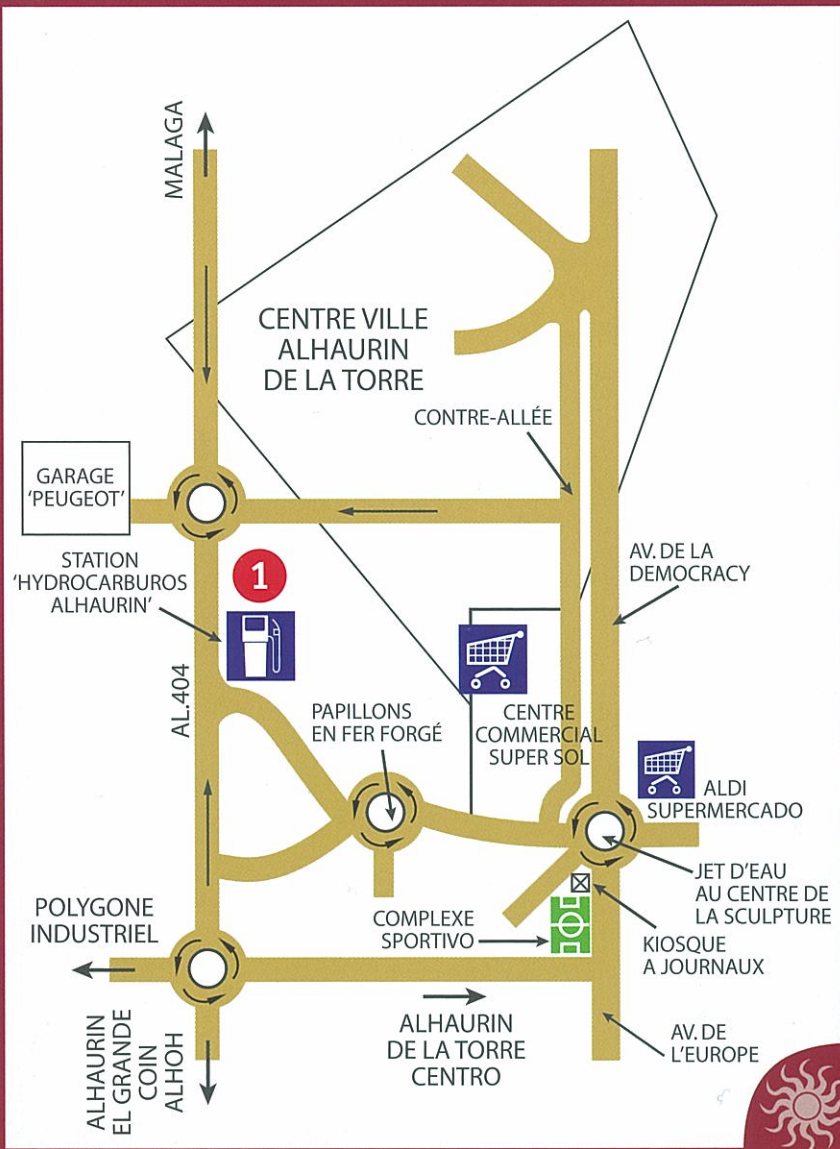
Autres Services Supermercado, bar, restaurant, poste, informations touristiques, téléphone, gaz, barbecue, jardin d'enfants, piscine, pétanque, poubelle, distributeur de billets.

Notes...



Alhaurin de la Torre étape 40

Espagne - étape 40



1 29130 - ALHAURIN DE LA TORRE



Aire en station-service 'Hydrocarburos Alhaurin'
 1 vidange eaux usées sur grille • Sol : ciment en légère pente (diamant) • Pas de rinçage
 Sur l'aire de lavage voiture • Faites le plein d'essence pour profiter de ces services !



1 robinet, tuyau non fourni

Autres Services Essence, boutique, WC, lavage voiture.

POINT GPS : 036° 40' 07" Nord // 004° 32' 53" Ouest
ITINÉRAIRE : En venant de Malaga, quitter la N.304 ou Ap.7 en prenant la sortie Ma1 pour arriver sur la Ma307. Continuer jusqu'à Alhaurin de la Torre et suivre les panneaux 'Poligono Hydrocarburos'.

Benalmadena étape 41

Espagne - étape 41



1 29639 - BENALMADENA

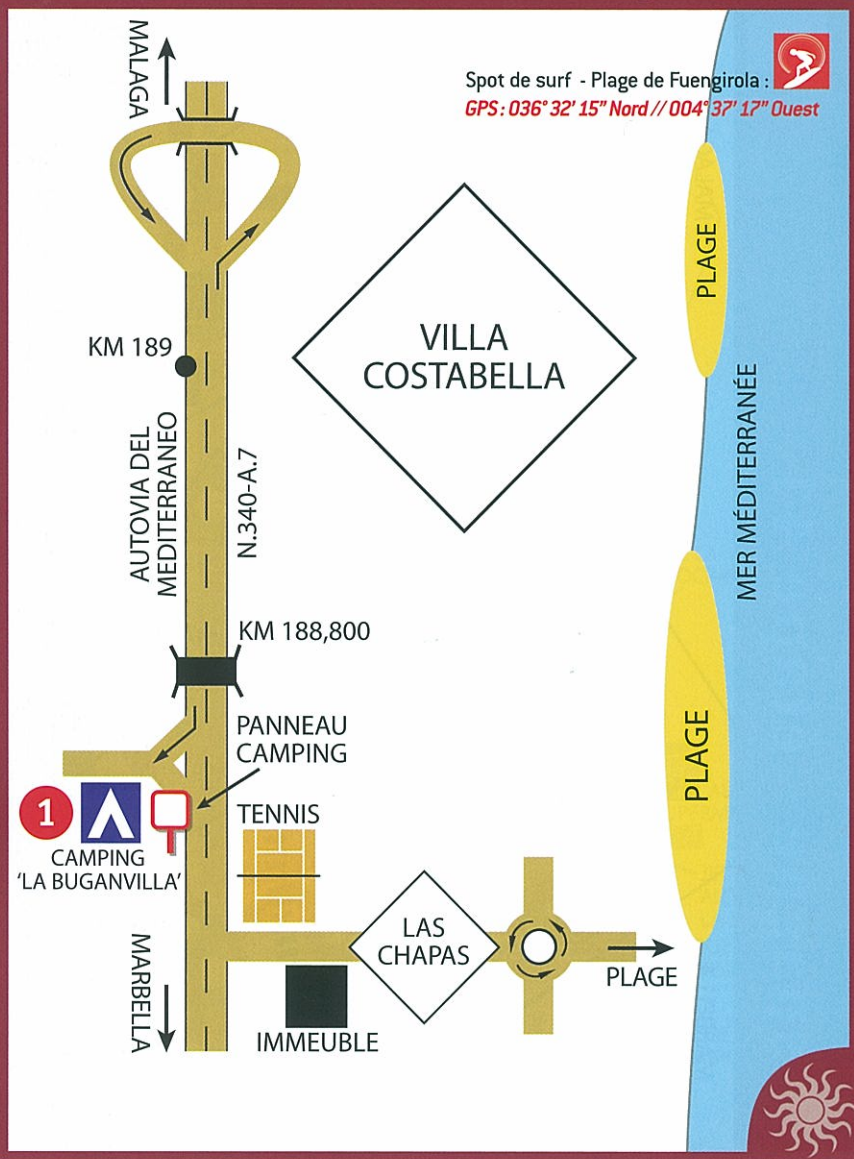


P Parking privé chez concessionnaire Dethleffs
 Places en stabilisé plat (en très mauvais état car il y a des travaux)

Autres Services 1 robinet actuellement fermé, tuyau non fourni. Concessionnaire camping-car Dethleffs. A moins de 50m de l'entrée d'un château

datant du 15ème siècle, relatant le déford de Christophe Colomb.

POINT GPS : 036°35' 28" Nord // 004° 34' 25" Ouest
ITINÉRAIRE : En venant de l'AP.7-E.15, prendre la sortie 222 en direction d'Arroyo de la Miel puis Benalmadena Pueblo.



1 POINT GPS : 036° 30' 09" Nord // 004° 48' 15" Ouest
 ITINÉRAIRE : Sur la N.340, dans le sens Malaga-Marbella, au km 188,8 (repère : nombreuses passerelles blanches et bleues), prendre la sortie qui se trouve juste après le pied d'une passerelle, le camping se trouve tout de suite sur votre gauche.



2 POINT GPS : 036° 29' 29" Nord // 004° 45' 48" Ouest
 ITINÉRAIRE :
 1/ De la N.340, en venant de Malaga, prendre la sortie 192 (attention, elle n'est pas très visible) et suivre le fléchage 'Camping'.
 2/ En venant de Marbella, prendre la sortie juste après la station-essence 'Repsol'.

1 29630 - MARBELLA



A Camping La Buganvilla, ctra N.340, km 188,8
Tél : +34 952 83 19 73/74 - Fax : +34 952 83 19 74
Email : info@campingbuganvilla.com
Site Web : http://www.campingbuganvilla.com
Ouvert à l'année • Borne artisanale

C Circulation autour de la borne : 1 sens 1 véhicule

V 1 vidange eaux usées sur grille • Sol : ciment en pente • Rinçage par tuyau fourni
Sur l'emplacement pour le lavage des voitures

WC Vidange cassette dans les WC chimiques situés dans les blocs sanitaires • Rinçage par tuyau fourni

H 14 robinets d'eau, tuyau non fourni, répartis sur le terrain du camping et aux blocs sanitaires

P 1 prise espagnole sur tous les emplacements (prévoir adaptateur). Tarif : 0,35 € par kw

WC WC, lavabos, douches avec accès handicapés
Lave-linge, sèche-linge, table à repasser

P_N 200 places sur stabilisé en légère pente (prévoir des cales) • Eclairé et ombragé
Tarif : forfait 1 camping-car, 2 personnes, services camping-cars : 24,00 € en haute saison - 19,50 € en moyenne saison 17,50 € en basse saison - 1 animal : 3,00 € en haute et moyenne saison, 2,50 € en basse saison

Autres Services Poubelle, pétanque, piscine, lavage de voiture, dépôt de gaz, restaurant, jeux pour enfant, supermercado, téléphone.



2 29630 - MARBELLA



A Camping Marbella Playa, N.340 - km 192,800
Tél : +34 952 83 39 98 - Fax : +34 952 83 39 99
Email : recepcion@campingmarbella.com
Site Web : http://www.campingmarbella.com
Ouvert à l'année • Chiens admis

C Circulation autour de la borne : 1 sens 2 véhicules

V 1 vidange eaux usées sur grille • Pas de rinçage • Sur l'emplacement pour le lavage des voitures

WC Vidange cassette dans chaque bloc sanitaire
Rinçage avec tuyau fourni

H 1 robinets d'eau tous les 2 emplacements + 15 points d'eau répartis dans le camping

P 1 prise espagnole sur chaque emplacement
Tarif : 3,90 € (10 amp) - 6,50 € (20 amp)

WC WC, lavabos, douches avec accès handicapés
Buanderie

P_N 50 places à plat ou légèrement en pente selon les emplacements (prévoir des cales si besoin) • Eclairé et ombragé
Tarif : forfait 1 camping-car, 2 personnes, services camping-cars : 23,20 € en haute saison - 17,16 € en moyenne saison 12,84 € en basse saison

Autres Services Poubelles (tri sélectif), gaz, infirmerie, bar, restaurant, supermercado, informations touristiques, téléphone, poste, distributeur de billets, piscine, pétanque, bibliothèque, tennis, pêche, jeux pour enfants, bus et plage à 100 mètres. Village très touristique.

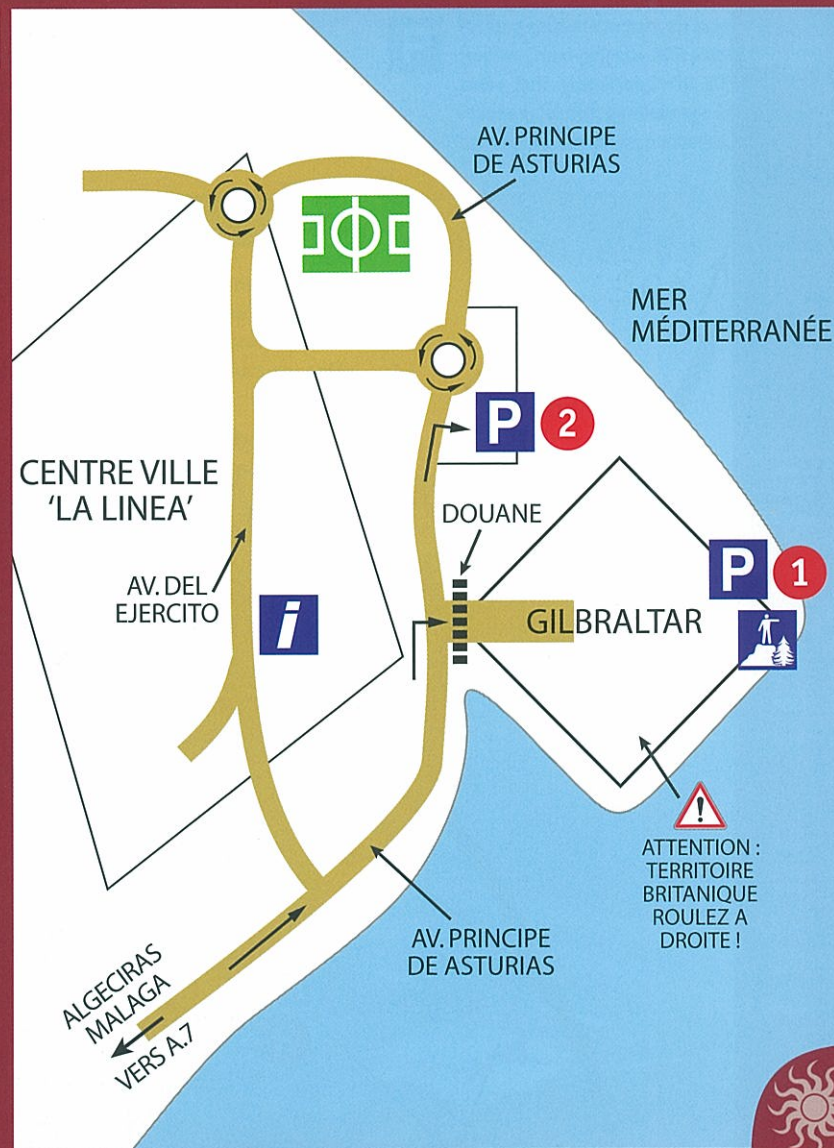
Notes...



Gibraltar

étape 44

Espagne - étape 44



1 11300 - GIBRALTAR



Autres Services Quelques commerces à 300 mètres.

P 1/ Europa Point • Vaste parking en enrobé plat mais défoncé (nombreux trous et flaques d'eau, pas très sûr)
2/ La Linea de la Concepcion • Vaste parking éclairé en stabilisé • Semble plus tranquille

POINT GPS :
1/ 036°06' 36" Nord // 005° 20' 47" Ouest
2/ 036°09' 15" Nord // 005° 20' 32" Ouest
ITINÉRAIRE : En quittant l'A.7-N.340, prendre la direction de Gibraltar et suivre les panneaux (très bien indiqué). Passer la douane à droite pour l'Europa Point et continuer 250m pour le parking de la Linea.



Algeciras - Palmones étape 45

Espagne - étape 45



1 POINT GPS: 036° 10' 51" Nord // 005° 26' 23" Ouest **2** POINT GPS: 036° 10' 46" Nord // 005° 26' 28" Ouest

ITINÉRAIRE 1 et 2 : En venant de 'Jerez de la Frontera' par l'autoroute A.381, prendre la direction de 'Malaga - San Roque' par l'autoroute A.7 puis la sortie '112'. Passer le rond-point, le 1^{er} parking se trouve sur votre gauche en face du magasin 'LIDL'. Pour aller au 2^e parking, prendre à droite au 2^e rond-point puis tourner à la 1^{ère} à gauche, le parking se trouve sur votre gauche en face de l'agence de voyage 'Normandie'.

3 POINT GPS: 036° 07' 48" Nord // 005° 26' 38" Ouest
ITINÉRAIRE : En venant de 'Jerez de la Frontera' par l'autoroute A.381 ou de 'Malaga - San Roque' par l'autoroute A.7, se diriger vers la ville d'Algeciras puis prendre la sortie '108' vers le port puis s'y rendre. Le parking est sur votre droite au 1^{er} rond point en face de la billetterie.

1 11379 - PALMONES



P Parking du supermarché 'LIDL', en pleine zone commerciale • 10 places gratuites Bruyant, beaucoup de passage.
À proximité : hypermarché 'Carrefour', restaurant 'Mac Donald's', station-essence.

2 11379 - PALMONES



P Parking situé en face de l'agence de voyage 'Normandie' • 5 places gratuites • Enrobé Plat • Conseillé : au calme ! A proximité : hypermarché 'Carrefour', restaurants, cafés, station-essence.

3 11200 - PORT D'ALGECIRAS



P Parking situé sur le port, en face de la billetterie (repère : rond-point) • 300 places en enrobé plat • Tarif : gratuit les 3h00, 20,60 € les 24h00 Places éclairées, gardiennage 24h/24h avec barrière automatisée, poubelles.

Notes...

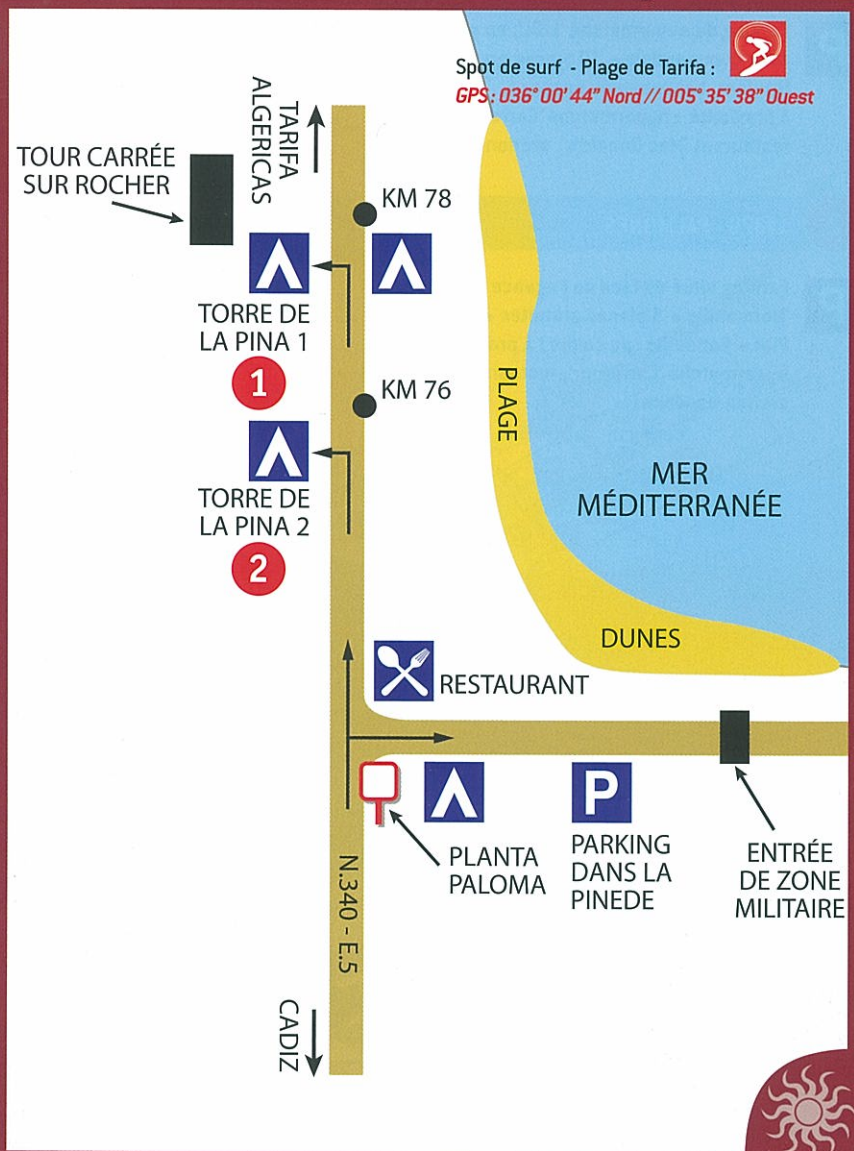




Tarifa

étape 46

Espagne - étape 46



- 1** POINT GPS : 036° 03' 24" Nord // 005° 39' 34" Ouest
ITINÉRAIRE : Sur la N.340, entre Tarif et Cadiz au km 78. Accès par les deux côtés de la route.
- 2** POINT GPS : 036° 04' 09" Nord // 005° 40' 50" Ouest
ITINÉRAIRE : Sur la N.340, entre Tarif et Cadiz au km 76. Accès par les deux côtés de la route.

1 11380 - TARIFA

2 11380 - TARIFA

A Camping Torre de la Pena 1 - C.N. 340 KM 78
Tél : +34 956 68 49 03 • Ouvert à l'année
Email : info@campingtp.com
Site Web : http://www.campingtp.com
Camping très propre • Borne artisanale

A Camping Torre de la Pena 2 - C.N. 340 KM 76
Tél : +34 956 68 41 74 • Ouvert à l'année
Email : info@campingtp.com
Site Web : http://www.campingtp.com
Installation impeccable pour des prix raisonnables. On aimerait trouver plus d'endroits comme celui-là ! • Borne industrielle

- C** Circulation autour de la borne : 1 sens 1 véhicule
- V** 1 vidange eaux usées sur grille • Sol : ciment en pente • Rinçage par tuyau fourni
- WC** Vidange cassette dans les WC chimiques situés dans les blocs sanitaires • Rinçage par tuyau fourni
- H** Robinets d'eau répartis sur le terrain du camping et aux blocs sanitaires
- P** Prises européennes et espagnoles sur tous les emplacements (prévoir adaptateur) - 3,50 €
- WC** Blocs sanitaires très propres. WC, lavabos, douches, lave-linge, sèche-linge
- P_N** 60 places sur stabilisé à plat ou légère pente (prévoir des cales) • Eclairé et ombragé
Tarif : forfait 1 camping-car, 2 personnes, services camping-cars, électricité :
- Haute saison : 18,20 €- pour une parcelle A et 12,85 € pour une parcelle B
- Basse saison : réduction selon la durée du séjour
1 animal : 1,10 € en basse saison - 2,70 € en haute saison
- C** Circulation autour de la borne : 1 sens 1 véhicule
- V** 2 vidange eaux usées sur grille • Une sur ciment en légère pente (diamant) et l'autre sur herbe (en marche arrière) • Gonflage de pneus également sur l'aire
- WC** 2 vidanges cassette avec rinçage par tuyau fourni
- H** 1 robinet d'eau sur la borne (0,50 €/100 litres)
1 robinet sur tous les 2 emplacements
- P** 1 prise espagnole sur chaque emplacement (prévoir adaptateur)- 3,50 €
- WC** WC, lavabos, douches avec accès handicapés
Lave-linge, sèche-linge, bain pour bébé
- P_N** Emplacement sur herbe plat
Eclairé et ombragé
Tarif : forfait 1 camping-car, 2 personnes, services camping-cars, électricité :
- Haute saison : 18,20 €- pour une parcelle A et 12,85 € pour une parcelle B
- Basse saison : réduction selon la durée du séjour
1 animal : 1,10 € en basse saison - 2,70 € en haute saison

Autres Services Accès direct à la plage en traversant la N.340 par un tunnel. Dépôt de gaz, poubelles (tri sélectif), piscine, plage, surf pêche, voile, jeux pour enfants, téléphone, supermercado, informations touristiques, bar, restaurant, poste, téléphone.

Autres Services Poubelles (tri sélectif), aire de lavage pour voiture et camping-car, piscine, jeux pour enfants, pétanque, tennis, plage (accès par tunnel), voile, bar, restaurant, supermercado, informations touristiques, poste, téléphone.

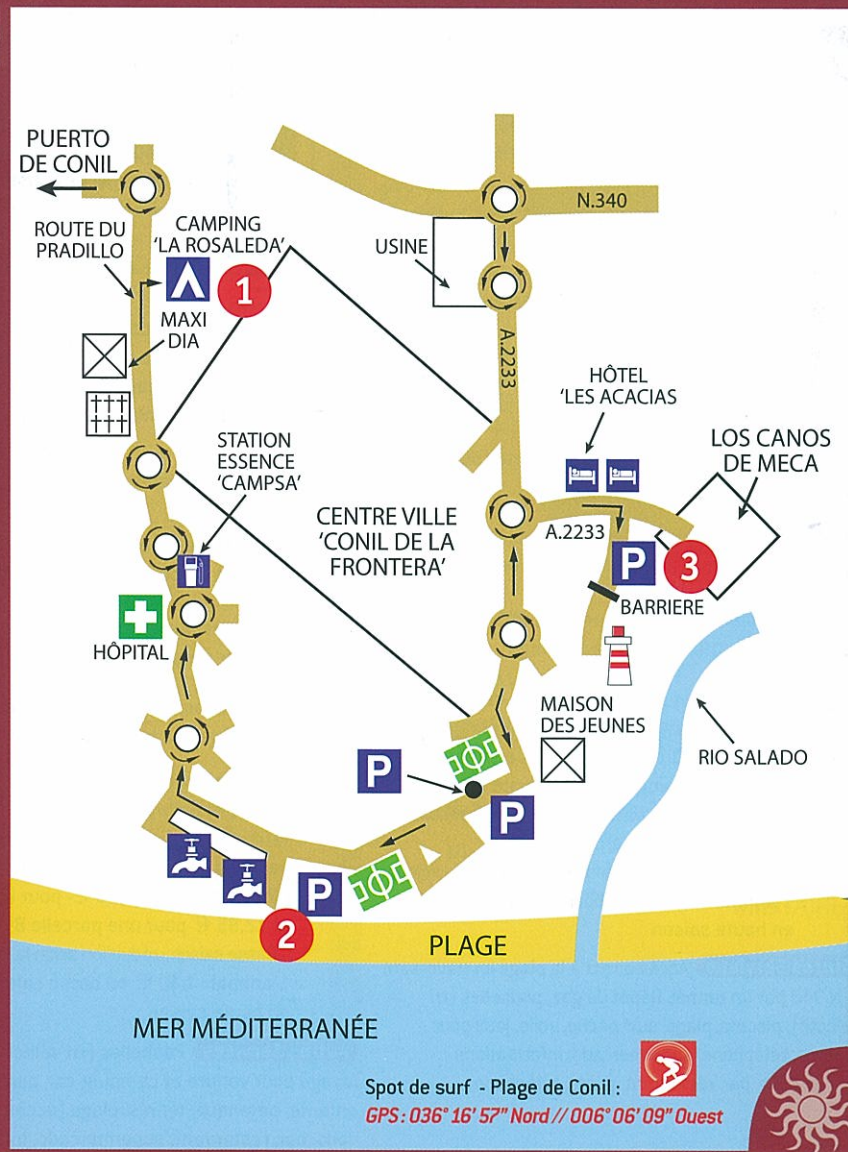


Notes...



Conil de la Frontera étape 47

Espagne - étape 47



Spot de surf - Plage de Conil :

GPS : 036° 16' 57" Nord // 006° 06' 09" Ouest

1 POINT GPS: 036° 17' 35" Nord // 006° 05' 43" Ouest

2 POINT GPS: 036° 16' 31" Nord // 006° 05' 32" Ouest

3 POINT GPS: 036° 11' 19" Nord // 006° 01' 34" Ouest

ITINÉRAIRE 1, 2 et 3 : Sortir de la N.340 en direction de Conil de la Frontera par l'A.2233. Au 3ème rond-point, tourner à gauche puis continuer tout droit, le 1er parking est le long de la plage? Remonter en direction de l'hôpital, le camping est un peu plus sur votre droite, après la station-service et le cimetière (sur votre gauche). Le 2ème parking est l'autre côté de la ville en direction de 'Los Canos de Meca', près du phare.

1 11140 - CONIL DE LA FRONTERA



A Camping La Rosaleda - Ctra del Pradillo, km 1.3
Tél : +34 956 44 33 27 - Fax : +34 956 44 33 85
Email : info@campinglarosaleda.com
Site Web : http://www.campinglarosaleda.com
Ouvert à l'année • Animaux interdits en saison

Borne artisanale

Circulation autour de la borne : 2 sens 1 véhicule

1 vidange eaux usées sur grille • Sol : ciment en pente • Rinçage automatique par tuyau fourni

Vidange cassette dans les WC chimiques situés dans les blocs sanitaires (4)

13 points d'eau répartis sur le terrain (à vis et pousser).

Prises européennes et espagnoles sur tous les emplacements (prévoir adaptateur)

WC, lavabos, douches, lave-linge, sèche-linge

P_N 100 places sur herbe à plat ou légère pente (prévoir des cales) • Eclairé et ombragé
Tarif : forfait 1 camping-car, 2 personnes, services camping-cars, électricité :
- 37,00 € en haute saison (juillet-août)
- 29,00 € en moyenne saison (du 19/06 au 30/06 et du 01/09 au 13/09)
- 21,24 € en basse saison (reste de l'année)

Autres Services Poubelles (tri sélectif), supermercado, bar, restaurant, infirmerie, internet (Wi-Fi), téléphone, poste, lavage et aspirateur voiture, piscine, sauna, solarium, jardins d'enfants...



2 11140 - CONIL DE LA FRONTERA




P Places éclairées en enrobé, proche de la plage • Tous commerces à proximité
Plusieurs robinets d'eau, côté plage

3 11159 - LOS CANOS DE MECA



P 20 places en enrobé et en sable selon les emplacements • Ne pas aller trop loin pour éviter de s'enliser ! • Un restaurant à proximité



Notes...





Alcala de Guadaira étape 48

Espagne - étape 48



1 POINT GPS : 037° 17' 45" Nord // 005° 47' 23" Ouest
 ITINÉRAIRE :

- 1/ Si vous venez de l'A.92, prendre la sortie 14 puis suivre la direction de Moron sur l'A.360.
- 2/ Si vous venez de 'Dos Hermanas', suivre la direction de l'A.92 que vous traverser et prendre la direction de Moron sur l'A.360.



Dos Hermanas étape 49

Espagne - étape 49



2 POINT GPS : 037° 16' 40" Nord // 005° 56' 12" Ouest
 ITINÉRAIRE :

- 1/ De l'A.4, prendre la sortie 553 en direction de 'Dos Hermanas'.
- 2/ De la N.IV, prendre la sortie 555 en direction de l'autoroute, 150 mètres à faire (attention : ne pas confondre 4 et IV, car le chiffre romain réservé à la nationale).

1

41500 - ALCALA DE GUADAIRA
Plan - Page 94



Aire en station-essence 'Agla de la Vega'
Ctra. A.360 km 4,400



Circulation autour de la borne : 1 sens 1 véhicule



1 vidange eaux usées sur grille • Sol : ciment en pente • Pas de rinçage • Sur l'aire de lavage, en marche arrière.



2 robinets d'eau

Autres Services Essence, boutique, restaurant, poubelles (tri sélectif). Information : la société pétrolière d'Andalousie 'Agla' aurait passé un accord avec une association de camping-caristes, ce qui permettrait aux porteurs de cette carte d'utiliser sur ces stations les aires de services sans faire le plein de gasoil (cela reste encore au bon vouloir du gérant de la station !).

Notes...



2

41700 - DOS HERMANAS
Plan - Page 95



Camping VILLSOM, Autovia Sevilla-Cadiz km 554.8, salida 555 • Tél / fax : 954 72 08 28
Ouvert à l'année • Borne artisanale



Circulation autour de la borne : 1 sens 1 véhicule



1 vidange eaux usées sur grille • Sol : ciment (diamant) • Rinçage par tuyau fourni A côté de la réception



Vidange cassette sur l'aire + 3 dans les blocs sanitaires • Rinçage par tuyau fourni



Une dizaine de robinets répartis sur le terrain de camping + au 3 blocs sanitaires



1 prise espagnole sur chaque emplacement (prévoir un adaptateur) • Tarif : 2,85 €



WC, lavabos, douches, buanderie



30 places sur herbe à plat ou légèrement en pente selon les emplacements (prévoir des cales) • Eclairé et ombragé sous les orangers
Tarif : forfait 1 camping-car, 2 personnes, services camping-cars : 14,52 €

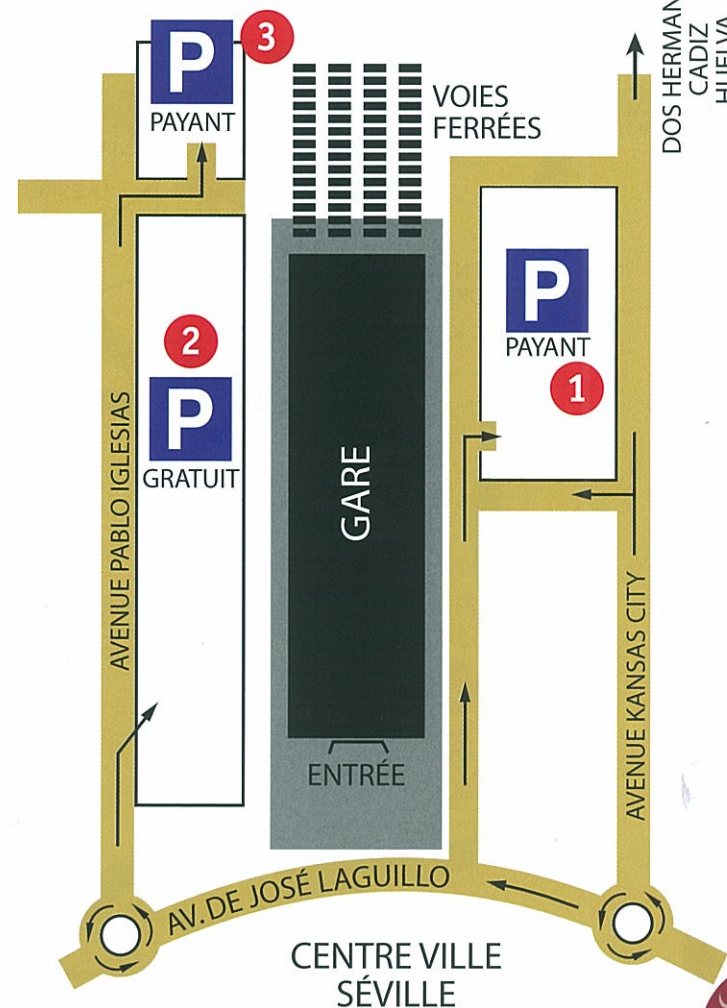
Autres Services Poubelles, mini-golf, piscine, supérette.



Séville

étape 50

Espagne - étape 50



1

41020 - SEVILLE



Parkings de la gare • P1 et P3 sont payants et P2 est gratuit • Places éclairées en enrobé plat

POINT GPS :

P1 - 037°23' 31" Nord // 005° 58' 25" Ouest

P2 et P3 - 037°23' 34" Nord // 005° 58' 33" Ouest

Autres Services Tous commerces à proximité.

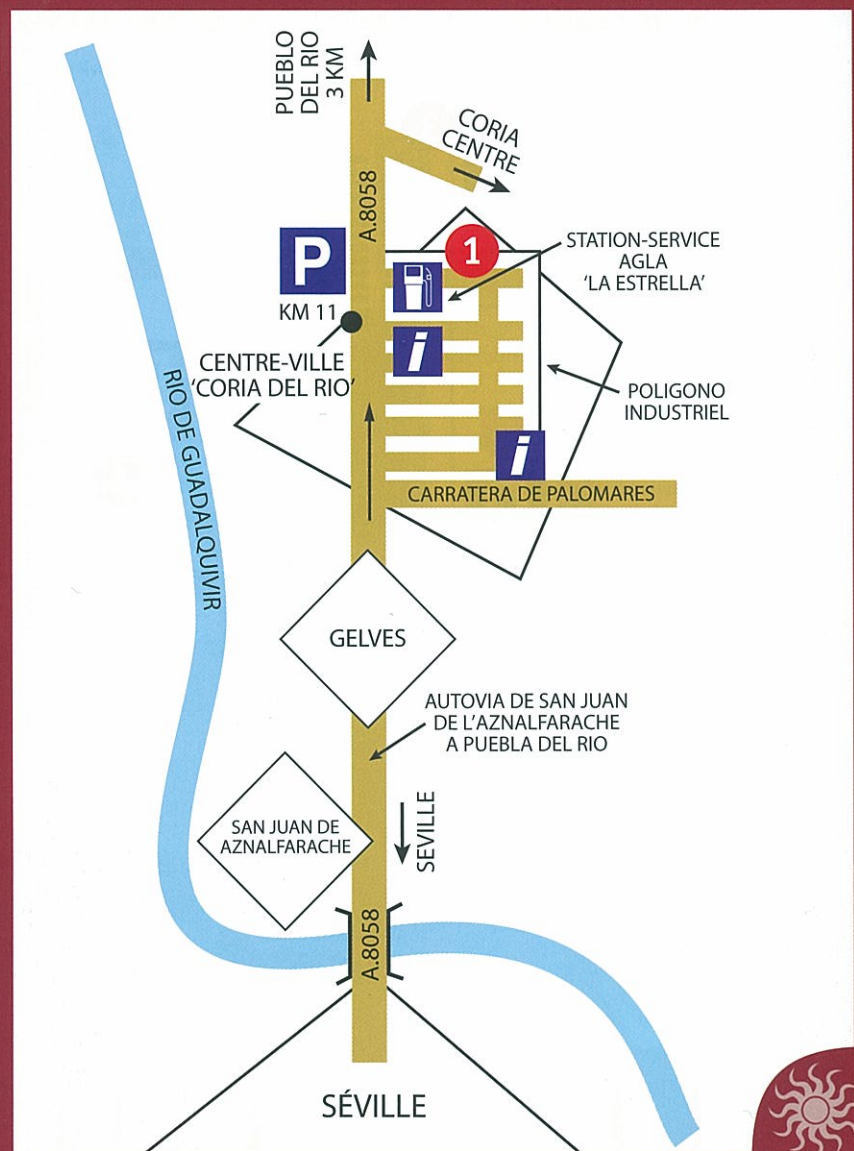
ITINÉRAIRE : A Séville, suivre les panneaux de direction 'Estacion de Santa Justa'.



Coria Del Rio

étape 51

Espagne - étape 51



1 POINT GPS : 037° 17' 38" Nord // 006° 03' 31" Ouest
 ITINÉRAIRE :

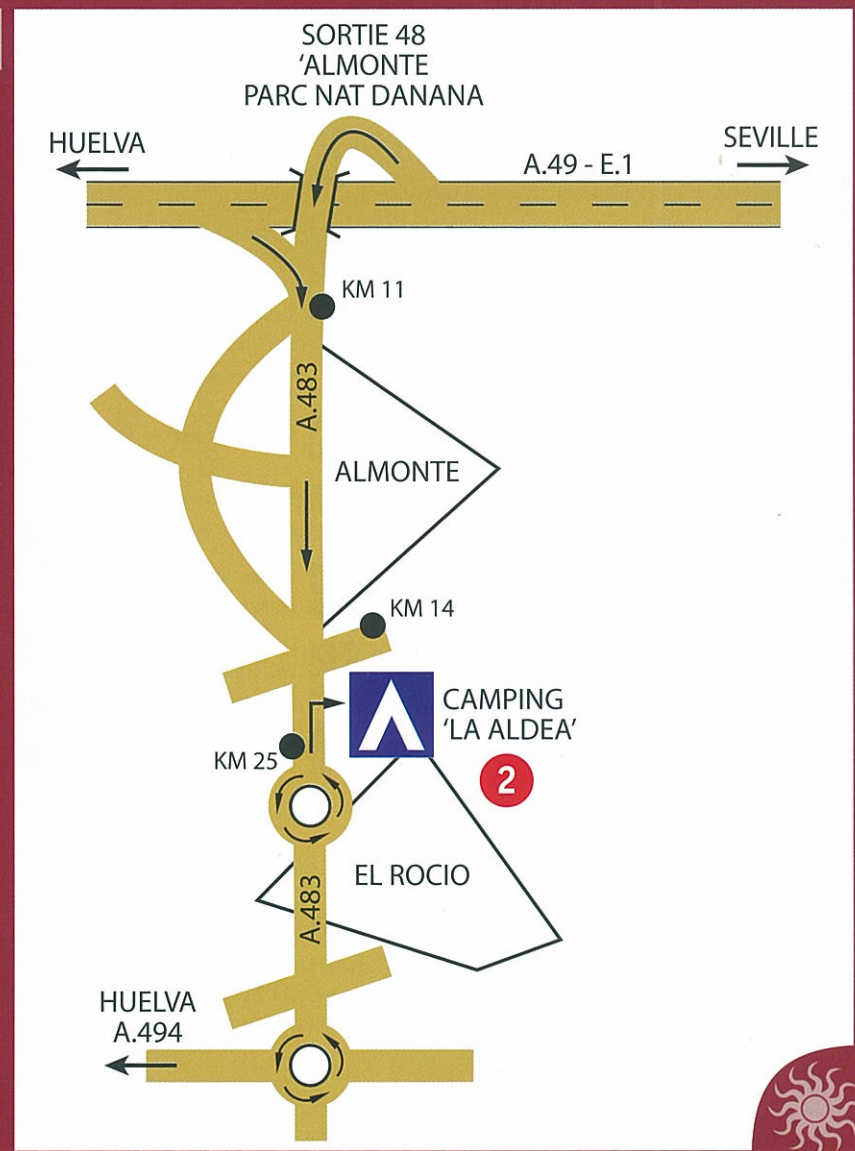
- 1/ En quittant Seville par l'autovia A.8058, prendre la direction de 'La Puebla del Rio'. La ville de Coria n'est indiquée que plus loin. Ne pas prendre le centre de Coria mais rester sur la même route.
- 2/ D'où vous venez par l'autovia A.49, prendre la sortie 11.



Almonte

étape 52

Espagne - étape 52



2 POINT GPS : 037° 08' 30" Nord // 006° 29' 29" Ouest
 ITINÉRAIRE :

- De l'A.49, prendre la sortie 48 en direction d'Almonte que vous laissez sur votre droite pour continuer sur 'El Rocio'. Le camping se trouve au point km 25 sur votre gauche, faire demi-tour au rond-point, 100 mètres plus loin.



1 41100 - CORIA DEL RIO
Plan - Page 98



Aire en station-essence Agla 'La Estrella'
Calle Alfareria, poligono industriel de Coria del Rio - Autovia Seville-Pueblo del Rio km 11
Station ouverte de 7h00 à 22h00



Circulation autour de la borne : 1 sens 1 véhicule



1 vidange eaux usées sur grille • Pas de rinçage
Sur l'aire de lavage



1 robinet d'eau



Places sur sol en enrobé plat

Autres Services Essence, boutique, WC avec accès pour handicapés. Téléphone, poste et dépôt de gaz.

2 21730 - ALMONTE
Plan - Page 99



Camping La Aldea, ctra. de El Roccio km 25
Ap. Correos 1 • Tél : +34 959 442 677
Fax : +34 959 442 582 • Ouvert à l'année
Email : info@campinglaaldea.com
Site Web : <http://www.campinglaaldea.com>
Très accessible aux grands camping-cars



Circulation autour de la borne : 1 sens 1 véhicule



1 vidange eaux usées sur grille • Sol : ciment
Cet endroit sert également pour le lavage de voitures • A droite, derrière la réception.



Vidange cassette dans les blocs sanitaires



Robinet dans les blocs sanitaires et 25 répartis sur le terrain de camping



Prises européennes et espagnoles sur tous les emplacements • Tarif : 5,00 €




WC, lavabos, douches, lave-linge, sèche-linge



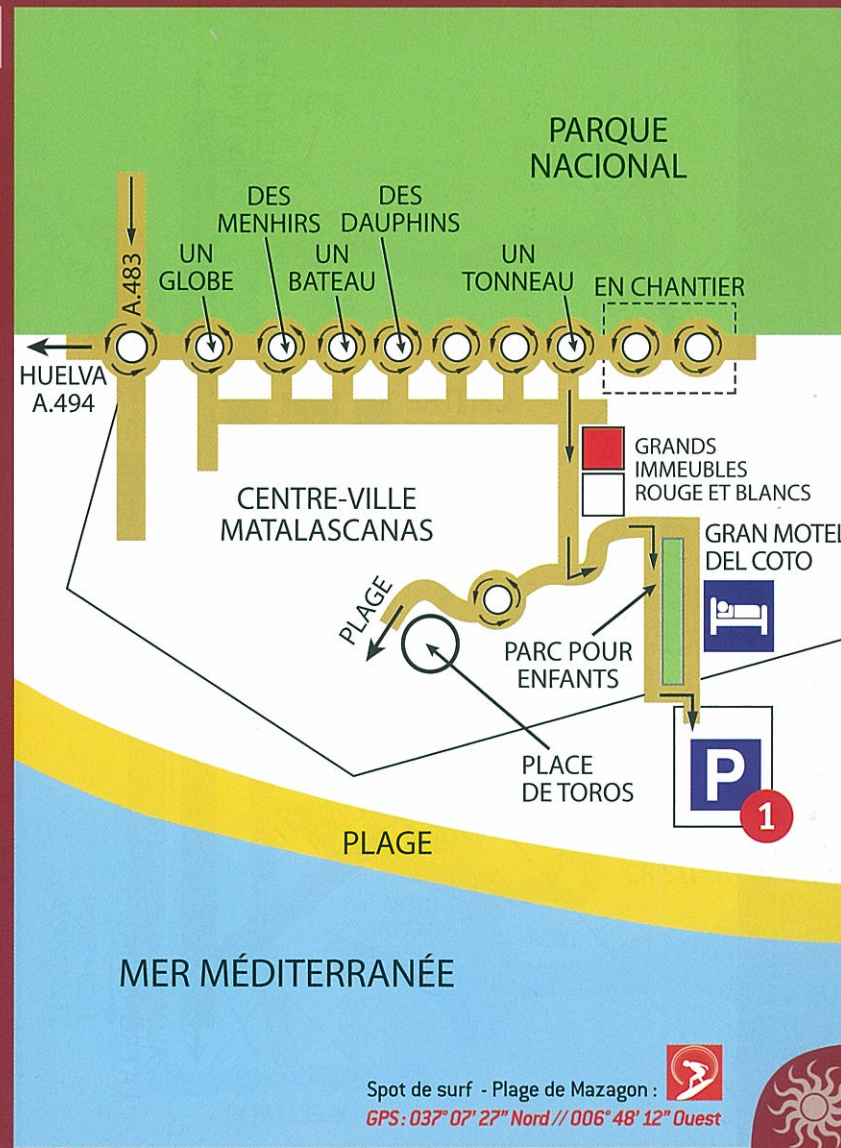
50 places sur herbe ou sable à plat
Eclairé et ombragé
Tarif : forfait 1 camping-car, 2 personnes, services camping-cars : 16,00 € en basse saison - 18,50 € en moyenne saison 20,50 € en haute saison

Autres Services Piscine, infirmerie, téléphone, informations touristiques, poste, internet (WI-FI), bar, restaurant, supérette, lavage de véhicules, jeux pour enfants, pétanque et terrain de football.



Matalascanas

étape 53



Espagne - étape 53

Spot de surf - Plage de Mazagon : 
GPS: 037° 07' 27" Nord // 006° 48' 12" Ouest

1 21760 - MATALASCANAS



Parking payant près de la plage (P3)
Tarif : 0,015 € la minute - 2,00 € le 3 heures
3,50 la journée (tarif appliqué depuis le 18/12/2007).

Autres Services Côté plage, wc, infirmerie, restaurant, eau.

POINT GPS : 036° 59' 03" Nord // 006° 31' 44" Ouest
ITINÉRAIRE : En venant d'El Rocio suivre l'A.483 puis tourner à gauche au 1er rond-point avant d'entrer dans la ville de Matalascanas et long le 'Parque Nacional' (7 rond-points). Au 7ème rond-point (tonneau sur le centre), tourner à droite et prendre la 2ème à gauche. Descendre jusqu'au 'Gran Hôtel del Coto'. Le parking se trouve sur votre droite.

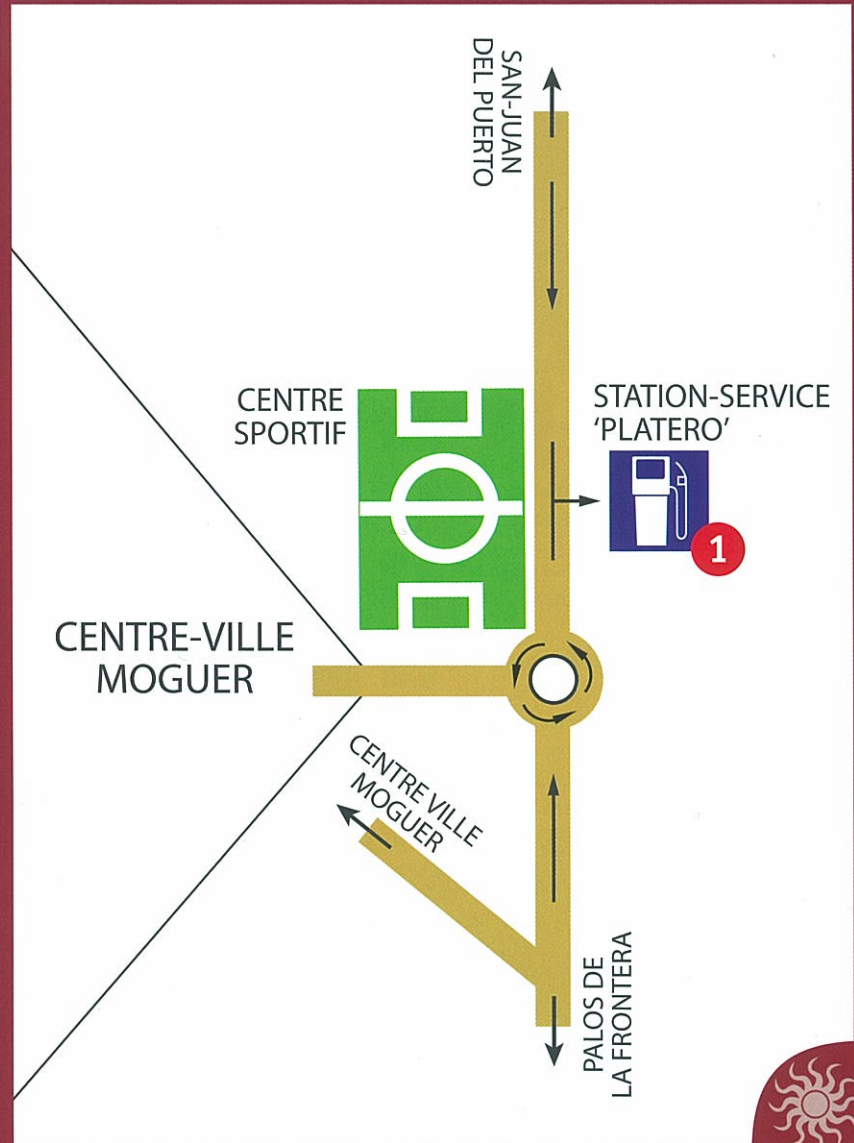




Moguer

étape 54

Espagne - étape 54



1 POINT GPS : 037° 16' 42" Nord // 006° 49' 45" Ouest
 ITINÉRAIRE : En venant de 'Palos de la Frontera', ne pas prendre 'Moguer Centre', rester l'A.494, la station se trouve sur votre droite, 100 mètres après le rond-point.



Isla Cristina

étape 55

Espagne - étape 55





2 POINT GPS : 037° 12' 00" Nord // 007° 18' 04" Ouest
 ITINÉRAIRE : De l'autovia A.49, prendre la seule sortie 'Isla Cristina', que vous venez d'Huelva ou du Portugal. Prendre la N.431 sur la droite puis la 1ère à gauche pour arriver à Isla Cristina. Traverser le pont 'Infanta Cristina' et suivre la 'Rondo Norte' jusqu'à la sortie de la ville. Le camping se trouve à 150m sur votre gauche après le rond-point





1 21800 - MOGUER
Plan - Page 102




 Aire en station-essence Agla 'Platero'
A.494 - km4,800 • Borne artisanale

 Circulation autour de la borne : 1 sens 1 véhicule

 1 vidange eaux usées sur grille • Sol : ciment (diamant) • Pas de rinçage • Sur aire de lavage

 2 robinets d'eau

 Places éclairées sur enrobé plat


Autres Services Alimentation, souvenirs, épicerie, souvenirs, dépôt de gaz, lavage voiture, aspirateur, restaurant à partir de Mai 2009.





2 21410 - ISLA CRISTINA
Plan - Page 103





 Camping Giralda, ctra - La Antilla km 1.5
Tél : +34 959 34 33 18 • Ouvert à l'année
Email : campinggiralda@infonegocio.com
Site Web : <http://www.campinggiralda.com>
Camping agréable à 15 km d'Ayamonte (frontière avec le Portugal). A 150m d'une immense plage de sable fin.


 Circulation autour de la borne : 1 sens 2 véhicules


 1 vidange eaux usées sur grille • Dans l'allée de droite en entrant, au même endroit que la station de lavage.

 3 vidanges cassette sur le terrain de camping dont 1 sur l'aire de service • Rinçage par tuyau fourni

 Une vingtaine de point d'eau par robinet répartis sur le terrain de camping en plus de ceux présents dans les blocs sanitaires

 Prises espagnoles sur tous les emplacements (prévoir un adaptateur) • Tarif : 5,61 € (220V)

 WC, lavabos, douches avec accès pour handicapés, lave-linge, sèche-linge
Salle pour bain enfants

 40 places sur sable en pente selon les emplacements (prévoir des cales)
Tarif : forfait 1 camping-car, 2 personnes, services camping-cars : 22,03 €
1 enfant : 4,49 € - 1 animal : 2,46 €

Autres Services Poubelles (tri sélectif), supérette, poste, téléphone, internet (Wi-Fi), infirmerie, plage à 150 mètres, piscines dont 1 pour enfant, jardin d'enfants, bar, cafétéria.

Notes...





1 POINT GPS : 039° 28' 50" Nord // 006° 21' 59" Ouest

ITINÉRAIRE : Sur la N.630 ou l'autoroute A.66, entre Salamanca et Sevilla, prendre la sortie 'Cáceres Norte' puis suivre 'Cáceres Centro Ciudad' (Ex 100). Au centre ville, prendre 'Avenida Virgen de Guadalupe' puis tourner à gauche direction 'Trujilla' sur la N.521. Traverser le centre ville puis tourner à droite au feu, 100 m avant la station-essence 'Repsol'. L'aire est sur votre gauche dans le complexe sportif, en face de l'auberge municipale.

1 10000 - CÁCERES



Type de distribution d'eau : Par robinet • Nombre de robinet : 3 • 1 robinet sans tuyau fourni, 1 avec tuyau fourni et 1 robinet à vis (avant le parking de stationnement, sur votre droite). Au 14/11/2007, les 2 robinets de la borne ne fonctionnent pas.



Aire communale, Rue Lope de Vega, Zona Deportiva - Albergue Municipal, Parque Valvoado • Ouvert : A l'année • Type de paiement : Gratuit • Idéal pour une escale technique : borne pratique et propre. Aire très bien entretenue.



Nombre de prises Européennes : 12 • Voltage : 230 Volts • Prises gratuites sur 1 borne séparée.



Circulation autour de la borne : 1 sens 1 véhicule



Nbre de vidange : 1 • Type : Sur grille
Sol : Dalle de béton en Légère pente (diamant)
Rinçage avec le tuyau d'eau fourni.



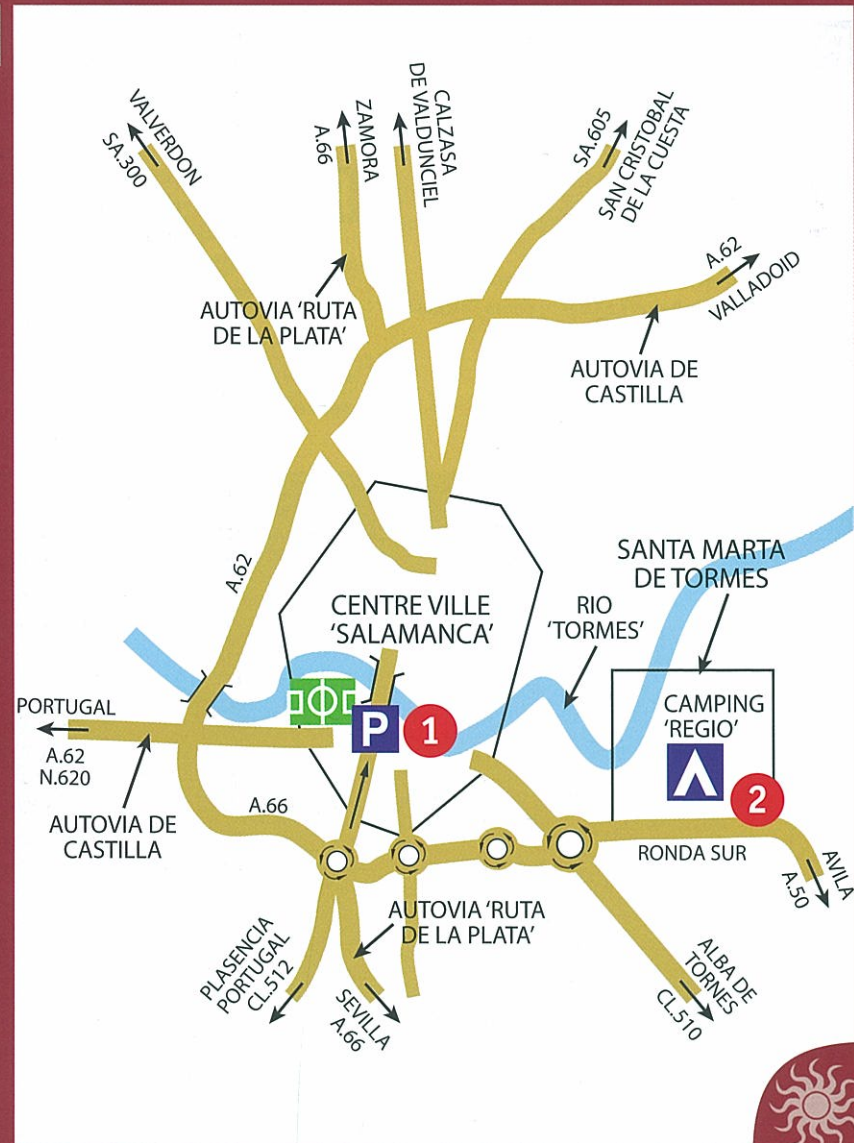
Nbre de vidange : 1 • Rinçage : Non
Rinçage avec le tuyau d'eau fourni.



Nombre total de places : 10 • Sol : Stabilisé
Surface du sol : Plat • Parking Gratuit : Oui
Durée maximum de stationnement : Illimitée
Parking éclairé • Au calme, sécurisé, proche du centre ville.

Autres Services Poubelles, arrêt de bus, cafétéria (Albergue Municipal), station-essence, station de lavage, aspirateur. Tous commerces au centre ville.







- 1** POINT GPS : 040° 56' 54" Nord // 005° 36' 53" Ouest
ITINÉRAIRE : Prendre le centre-ville de Salamanca par le sud. Le parking se trouve au niveau du complexe sportif d'une université, juste avant le pont.
- 2** POINT GPS : 040° 57' 31" Nord // 005° 40' 30" Ouest
ITINÉRAIRE : A Salamanca, prendre la direction de Madrid. A la sortie de Santa Marta de Tormes, le camping se trouve sur votre droite (bien indiqué).

1 37001 - SALAMANCA 

P Calle del puente Sanchez Fabres N.620a, à proximité du complexe sportif d'une université • Parking très ombragé et calme, à 700 mètres du centre historique • Gratuit Ouvert à l'année


 Il est possible de se ravitailler en eau en demandant gentiment la permission des installations sportives.


Autres Services A deux pas de la vieille ville. Tous commerces au centre-ville. De 18h00 à 21h00, les étudiants viennent faire du sport donc pour avoir une place éviter ces horaires.

Notes... 

2 37900 - SANTA MARTA DE TORMES 


A Camping Regio, Ctra. Madrid, km.4 Situé à 4 Km. de Salamanca dans un complexe hôtelier de plus de 70.000 mètres carrés d'installations
Tél : +34 923138888 - Fax : +34 923138044
Email : repcion@campingregio.com
Site Web : <http://www.campingregio.com>
Ouvert à l'année • Aire de service pratique

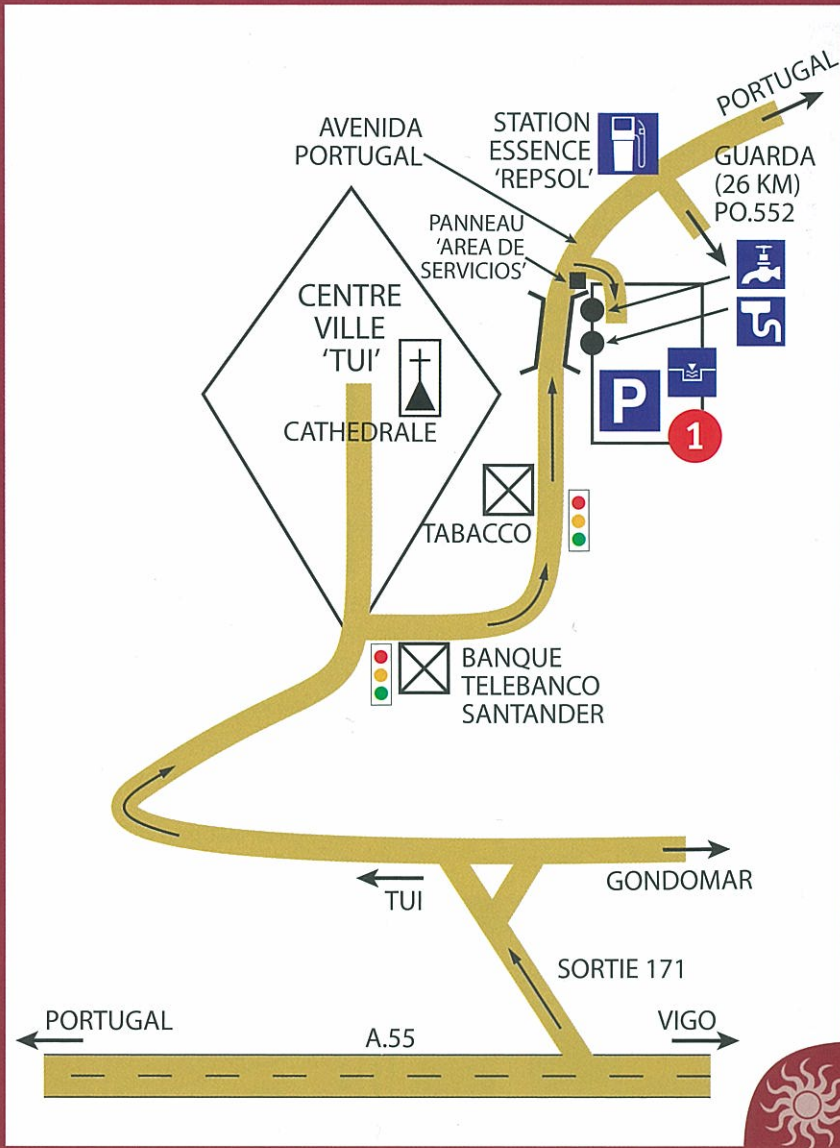
 Prises électriques dans tous les parcelles 220 W • Tarif : 3,40 € (basse saison) 3,70 € (haute saison)

 Modernes et luxueuses installations sanitaires avec eau chaude gratuite. Laverie-Buanderie, table à repasser Sanitaires pour handicapés Sanitaires pour enfants.

P_N Parcelles (70 - 100 m²) • Ombragées et éclairées • Tarif : forfait 1 camping-car, 2 personnes, services camping-cars, électricité : 18,60 € en basse saison (du 01/01 au 15/03 et du 15/09 au 31/12) - 20,90 € en haute saison (du 15/03 au 15/09)

Autres Services Deux piscines, pour adultes et petits, deux courts de tennis et salle omnisports. Salle de TV, supermarché, restaurant, bar, coffres-forts, change, téléphone, service de Poste, lavage de voitures, parc pour enfants, station-service à 100 mètres. Tous commerces au centre-ville.





- 1** POINT GPS : 042° 02' 37" Nord // 008° 38' 47" Ouest
ITINÉRAIRE : Sur l'autoroute A.52 en direction de Vigo, prendre la A.55 vers Tui. Continuer sur 15 km et prendre la sortie 171 (PO.340 - Tui). Se rendre au centre-ville puis tourner au stop à droite (repère 'Telebanco Santander'). Passer le feu et suivre le fléchage 'area de servicios'. L'aire de service se trouve sur votre droite, après le pont.
- 2** POINT GPS : 041° 53' 56" Nord // 008° 52' 40" Ouest
ITINÉRAIRE : De l'aire de service de Tui, prendre 'A Guarda' (à 25 km de Tui) et s'y rendre. Passer le centre-ville puis suivre le fléchage 'Porto' et s'y rendre. Le parking est sur votre droite, côté des bâtiments de pêche.

1 04621 - VERA PLAGE



- Avenida de Portugal • Borne artisanale Gratuite • Ouverte à l'année • Attention : l'aire est en sens unique.
- Circulation autour de la borne : 2 sens 1 véhicule
- 1 vidange eaux usées sur grille sans rinçage (petite)
- 1 vidange WC Nautique, grille à soulever Sans rinçage, à droite du parking
- 1 vidange cassette par tuyau, grille à soulever Sans rinçage, à droite du parking
- 1 robinet, tuyau non fourni • A l'entrée de l'aire sur votre droite (fontaine)
- 3 places éclairées sur pavé béton en légère pente (prévoir des cales) • Gratuit • Ouvert à l'année • Assez bruyant (en bordure de route)

Autres Services Poubelles, bancs, tous commerces au centre-ville (1km).

2 36780 - A GUARDA



- Parking du port 'Porto' • 20 places éclairées en enrobé plat • Gratuit • Ouvert à l'année
- Autres Services** Poubelles, restaurant, bar, idéal pour la pêche, au calme.

Notes...





Baiona - Pontevedra étape 59

Espagne - étape 59



1 POINT GPS : 042° 06' 50" Nord // 008° 49' 33" Ouest

ITINÉRAIRE : Sur la A.55 en direction de 'Vigo', prendre la sortie 169B. Continuer 14 km sur l'AP.9 puis prendre la sortie 161 'Vigo - Baiona'. Continuer sur la AG.57 puis prendre la sortie 11 'Vigo - TBouzas'. Continuer sur 6,5 km puis prendre la sortie 4 'Baiona - PO.325-VG.20' et s'y rendre. En arrivant au 1er rond-point, tourner à droite et longer le bord de mer. Le camping est à droite du 2ème rond-point (visible de la route).

1 36300 - BAIONA - PONTEVEDRA



Baiona Playa, apartado de Correos, 37
Tél : +34 986 35 00 35 / +34 986 35 00 36
Fax : +34 986 35 29 52 • Ouvert à l'année
Email : campingbayona@campingbayona.com
Site Web : <http://www.campingbayona.com>



Borne artisanale • Ouverte à l'année
Réservée aux résidents du camping
Comprise dans le forfait du stationnement
L'aire se trouve à droite après l'accueil, derrière le bâtiment sanitaire.



Circulation autour de la borne : 1 sens 1 véhicule



1 vidange eaux usées sur grille sans rinçage
Sol : Enrobé en légère pente



1 vidange cassette avec rinçage dans WC chimique (à l'extérieur du bloc sanitaire)



1 robinet d'eau, tuyau non fourni



Prises électriques comprises dans le forfait de stationnement



Douches, WC, laverie



100 places sur herbe plat • Accès direct à la plage • Tarif : forfait 1 camping-car, 2 personnes, services camping-cars, électricité : 29,52 € en haute saison - Réduction si séjour prolongé pour la basse saison

Autres Services Restaurant en été, piscine, téléphone. Plage devant le camping avec accès direct, spot de surf. Idéal pour une nuit au calme sur le bord de la mer.





1 POINT GPS : 042° 11' 38" Nord // 008° 47' 44" Ouest

ITINÉRAIRE : Sur l'A.55, en direction de Vigo, prendre la sortie 169-B. Continuer sur la P.9 pendant 14 km puis prendre la sortie 161 'Vigo-Baiona'. Continuer sur l'AG.57 et prendre la sortie 11 'Vigo (VG.20) - T.Bouzas. Après 6,5 km, prendre la sortie 4 'Baiona - Po.325' puis tourner à gauche au 1er rond-point puis à droite. Au 2ème rond-point, tourner à droite vers Canida et passer le feu et le rond-point suivant. Suivre Canido sur la PO.324 et passer le terrain de football, le camping se trouve sur votre gauche, en face de la plage de canido (avant le port).

1 36212 - VIGO



Camping Caravaning 'Canido' - 151, Canido Playa
Tél/Fax : 986 462072 • Face à la plage
Email : campingcanido@terra.es
Site Web : <http://www.campingcanido.es>
Camping familial, rudimentaire.



1 robinet d'eau, tuyau non fourni



Tarif : 3,50 € (basse saison)
3,75 € (haute saison)



Borne artisanale • Ouvert à l'année • Accès difficile • Compris dans le stationnement



Douches chaudes • WC • Machine à laver :
2,00 € + Dose : 0,30 €



Circulation autour de la borne : 1 sens 1 véhicule



10 places sur herbe plat (attention : manœuvres délicates).
Tarif : forfait 1 camping-car, 2 personnes, services camping-cars : 18,00 € (basse saison) - 21,10 € (haute saison)



Vidange des eaux usées dans la vidange cassette (bande de roulement béton) avec votre tuyau ou votre bac (ou seau)



1 vidange cassette, plaque à soulever, sans rinçage

Autres Services Cafétéria, restaurant, supérette, téléphone, plage.





- 1** POINT GPS : 042° 20' 05" Nord // 008° 49' 31" Ouest
ITINÉRAIRE : Sur l'AP.9, en direction de 'Pontevedra', prendre la sortie 146 après le pont vers 'Moana-Cangas'. Au rond-point, prendre la direction de Moana-Cangas-Bueu par la C.G.4.1 puis prendre la sortie 15 'Bueu-PO.551'. Continuer tout droit jusqu'à Bueu puis tourner à gauche après les trois feux en direction de Cangas (Costa). Continuer jusqu'à Cabo Udra puis tourner à droite au niveau de la pharmacie. Le parking est au bout de la route, sur la côte face à la mer.
- 2** POINT GPS : 042° 19' 38" Nord // 008° 47' 12" Ouest
ITINÉRAIRE : Se rendre à Bueu, traverser le centre-ville puis tourner à droite et suivre le fléchage 'Porto'. Longer le bord de mer, le parking est sur votre droite tout au bout, à proximité de la jetée et en face des bateaux (repère : cafétéria 'Jardin').

1 36930 - BUEU



P Rua Montero Rios, parking de port de Bueu (Galice) ● 20-30 places éclairées en enrobé légère pente (prévoir des cales) ● Gratuit ● Ouvert à l'année ● Au calme

Autres Services Poubelles. Face à la mer, idéal pour la pêche. Marché au poisson sur le port. Tous commerces à 200 mètres (boulangerie, tabac, cafétéria).

2 36930 - CABO UDRA



P 10 places sur stabilisé et pavé en légère pente (prévoir des cales) ● Gratuit ● Ouvert à l'année ● Au calme, isolé, pas éclairé idéal pour une étape pique-nique

Autres Services 1 robinet d'eau, barbecues, poubelles, tables de pique-nique. Tous commerces à 2 kilomètres.



Notes...





Spot de surf - Plage de la Lanzada :
 GPS : 042° 26' 58" Nord // 008° 52' 41" Ouest

- 1** POINT GPS: 042° 27' 19" Nord // 008° 52' 28" Ouest
- 2** POINT GPS: 042° 29' 01" Nord // 008° 53' 26" Ouest
- 3** POINT GPS: 042° 28' 59" Nord // 008° 51' 03" Ouest
- 4** POINT GPS: 042° 29' 54" Nord // 008° 51' 50" Ouest

ITINÉRAIRE 1, 2, 3 et 4 : De l'autoroute AP.9, direction 'Pontevedra', prendre la sortie 119 'O Grove-Sanxenxo'. A la sortie de la route VG.4.1, prendre à droite au 3ème rond-point sur PO.316 'O Grove'. Le 1er parking est sur votre gauche (repère : panneau 'Aparcadeiro'). Pour le 2ème parking, tourner tout de suite à gauche après l'hôtel à la ville de Reboredo, le parking et le camping se trouvent au bout de la route, face à la mer. Le 3ème est sur 'Illa da Toxa' entre le centre commercial et la mer. Le 4ème est au port de O Grove derrière le mercado municipal, sur votre droite, face à l'océan.

1 36980 - O GROVE



P Parking aparcadeiro • 100 places en enrobé plat • Gratuit • Ouvert à l'année • Belle vue sur le littoral, parc naturel

Autres Services Plage, spot de surf, poubelle, douches froides, wc [fermé en hiver]. Attention : plage interdite aux animaux.

3 36980 - ILLA DA TOXA



P 20 places éclairées en enrobé plat • Gratuit • Ouvert à l'année • Bord de mer (station balnéaire)

Autres Services Casino (jeux), centre commercial

2 36988 - REBOREDO



P Parking de l'aquarium • 10 places éclairées sur stabilisé en pente (sable) • Prévoir des cales • Gratuit • Ouvert à l'année • Bord de mer

Autres Services Aquarium, poubelles, snack-bar. Camping 'Moreiras', ouvert à l'année [attention fermé lors de notre passage le 29/11/08].

4 36980 - O GROVE



P Parking du Port 'Porto', avenida hermanos otero goday, derrière le mercado municipal 15 places en très légère pente • Gratuit • Ouvert à l'année • A deux pas du port et du centre-ville

Autres Services Tous commerces au centre-ville, poubelles. Secteur touristique : vaut le détour !





1 POINT GPS : 042° 38' 31" Nord // 008° 53' 48" Ouest

ITINÉRAIRE :

1/ Sur l'AP.9 en direction de Santiago, prendre la sortie 104. A la sortie du péage, prendre à gauche en direction de 'Catoira - Ribeira'. Continuer sur l'AG.11 en direction de Ribeira (36 km) et prendre la sortie 24 'Boiro - AC.305'. Suivre le fléchage 'Camping-car' en traversant tout droit le centre-ville. L'aire est sur votre droite, en face de la plage et du restaurant.

2/ A la prochaine sortie, tourner à gauche sur Boiro puis suivre le fléchage 'Camping-car'. L'aire est sur votre gauche, en face du restaurant et de la plage.

1 15218 - BOIRO



Aire communale de Boiro • Borne artisanale Gratuit • Ouvert à l'année • Idéal pour une escale technique et sortir les animaux Halte Gourmande



Circulation autour de la borne : 1 sens 1 véhicule



1 vidange eaux usées sur dalle béton en très légère pente, sans rinçage • En marche avant et marche arrière



1 vidange WC Nautique par tuyau, plaque à soulever • Sans rinçage



1 vidange cassette par tuyau, plaque à soulever Sans rinçage • A côté des poubelles, à l'entrée du parking sur votre droite



1 robinet, tuyau non fourni

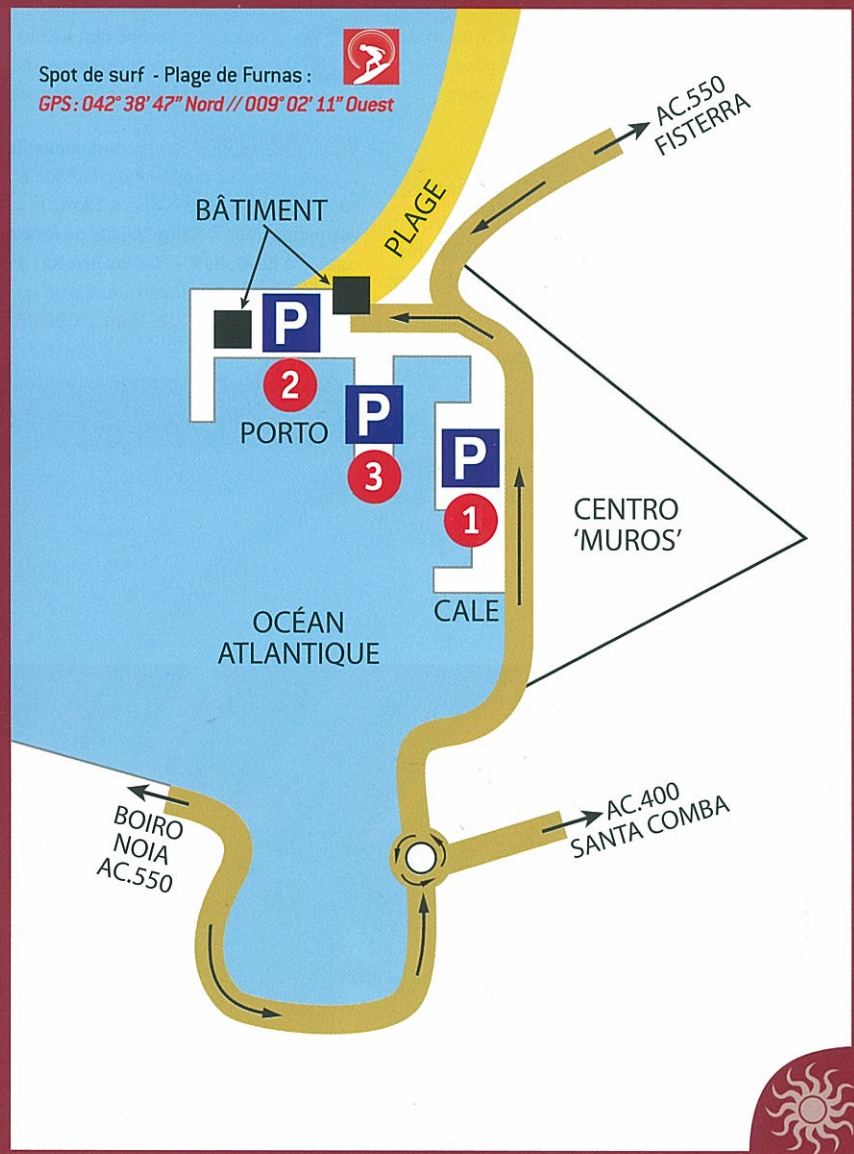
P

10 places en enrobé plat • Bord de route, en face de la plage et du restaurant • Idéal pour une escale technique et gourmande

Autres Services Restaurant, poubelles, aire de jeux, plages, tables de pique-nique, ballade en forêt. Tous commerces au centre-ville. A 1 km, un camping est à votre disposition à Sante Uxiade de Ribeira [Camping rural 'Rio de Arosa II' - Muinos Ribeira - 15993 Ribeira Tél : 902 33 30 40 - Ouvert du 01/01 au 31/12 POINT GPS : 042° 37' 02" Nord // 008° 59' 22" Ouest].

Notes...





1 POINT GPS: 042° 46' 34" Nord // 009° 03' 31" Ouest **2** POINT GPS: 042° 46' 33" Nord // 009° 03' 11" Ouest

3 POINT GPS: 042° 46' 38" Nord // 009° 03' 17" Ouest

ITINÉRAIRE 1, 2 et 3 : De Boiro à Muros par l'A.550 (43 km), se rendre au centre-ville. Les trois parkings sont dans la zone portuaire sur votre gauche, en face de la mer.

1 15250 - MUROS

P 100 places éclairées en enrobé plat • Gratuit • Ouvert à l'année • A deux pas du centre-ville, vue sur le port • Attention : beaucoup de voitures pendant la journée

2 15250 - MUROS

P Entre les 2 bâtiments de marée • 15 places éclairées et abritées • Gratuit • Ouvert à l'année • Au calme, à deux pas du centre-ville, vue sur le port

3 15250 - MUROS

P Sur la jetée • Au calme et éclairé • Gratuit • Ouvert à l'année • Vue sur le centre-ville et le port • En cas de vent, ça secoue

Autres Services Idéal pour visiter la ville qui est très belle. Poubelles. Tous commerces au centre-ville

Notes...





- 1 **POINT GPS :** 042° 55' 23" Nord // 009° 15' 42" Ouest
ITINÉRAIRE : A 2 km avant d'arriver à Fisterra, tourner tout de suite après le café-bar (repère : panneau 'Praia de Langosteira'). Le parking est en face de la plage.
- 2 **POINT GPS :** 042° 54' 27" Nord // 009° 15' 33" Ouest
ITINÉRAIRE : En arrivant à Fisterra, tourner à droite en direction du 'Faro' puis prendre la première à gauche au niveau du rond-point. Continuer tout droit au centre-ville. Au rond-point, prendre à droite, le parking est dans la zone portuaire, derrière les bâtiments du port.
- 3 **POINT GPS :** 042° 53' 10" Nord // 009° 16' 19" Ouest
ITINÉRAIRE : Se rendre à Fisterra, passer le centre-ville (repère : port à gauche) puis suivre le fléchage 'Faro 3 km'. En arrivant, le parking est sur votre droite (repère : panneau camping-car).

1 15155 - FISTERRA



P Parking de la plage 'Praia de Langosteira, à 2 km de Fisterra vers Sardinero • 3 places en enrobé plat, non éclairées • Gratuit • Ouvert à l'année • Conseillé, idéal pour une étape au calme

Autres Services Eau, douches froides, essence, restaurant, plage. Un parking est également à votre disposition à Cabo Vilan pour 2 camping-cars avec vue mer. Gratuit et ouvert à l'année, au calme (environ 50 km de Fisterra). **POINT GPS :** 043° 09' 34" Nord // 009° 12' 37" Ouest

2 15155 - FISTERRA



P Gratuit • Ouvert à l'année • Au calme, abrité du vent • A proximité du centre-ville

Autres Services Joli bourg et port de pêche. Tous commerces au centre-ville, poubelles.

3 15155 - FISTERRA



P Parking du phare • 3 places sur stabilisé en pente (prévoir des cales) • Gratuit • Ouvert à l'année • Une visite s'impose, vue panoramique





1 **POINT GPS :** 042° 51' 35" Nord // 008° 38' 53" Ouest
ITINÉRAIRE : De Muros, prendre la AC.550 en direction de Noia et poursuivre sur la AC.543 en direction de Bertamirans - Santiago. Sur la AG.56 en direction de Santiago, prendre la sortie 10 'Bertamirans' et prendre à droite au 1er rond-point puis à gauche au 2ème. Continuer tout droit en passant les 6 feux (repère : panneaux 'camping-cars'). Tourner à droite après le 6ème feu (repère : panneau 'Carrefour') puis à gauche. Le parking du Carrefour est au bout de la rue sur votre gauche.

1 15220 - BERTAMIRANS



Aire du supermarché 'Carrefour Express
 Calle/entrees 'Parking du Carrefour'
 Manoeuvres délicates • Gratuit • Ouvert à l'année • Conseillé à la fermeture du supermarché car il y a beaucoup de voitures sur l'aire pendant les horaires d'ouverture



10 places éclairées en enrobé plat • Gratuit
 Ouvert à l'année • Déconseillé le jour à cause des voitures présentes sur le parking • Venir de préférence la nuit (de 20h00 le soir à 10h00 le matin) • Manoeuvres délicates

Autres Services Idéal pour faire les courses : magasin très propre. Poubelles. Tous commerces au centre-ville.



Circulation autour de la borne : 1 sens 1 véhicule



1 vidange eaux usées au sol, plaque à soulever sans rinçage • Sol : Enrobé plat
 Difficile d'accès à cause des voitures



1 vidange cassette, plaque à soulever sans rinçage



1 robinet, tuyau non fourni

Notes...





Santiago de Compostella étape 67

Espagne - étape 67



1 POINT GPS : 042° 53' 24" Nord // 008° 31' 26" Ouest

ITINÉRAIRE : Sur l'autoroute A.9, prendre la sortie numéro 67 et suivre la direction du centre historique situé au nord de la ville de Santiago de Compostella. Le camping se trouve juste après sur votre droite. **Attention : éviter de passer par le centre-ville car les rues sont très étroites !**

1 17500 - SANTIAGO DE COMPOSTELLA



Camping As Cancelas, Rua do 25 de Xullo, 35
Tél : +34 981 580 266 - Fax : +34 981 575 553
Email : nfo@campingascancelas.com
Site Web : <http://www.campingascancelas.com>
Endroit calme et confortable. Bien entretenu, barrière fermée à minuit.
À seulement 2 km de la cathédrale de Santiago. Superbe vue sur la ville (à flanc de montagne).



1 robinet d'eau, tuyau fourni



Prises sur les places de stationnement
Compris dans le stationnement



Bloc sanitaire très propre • Douches chaudes, WC, lavabos, lavoirs, bacs à vaisselles, machine à laver, sèche-linge



15 places éclairées sur stabilisé en pente (prévoir des cales) • Ombragé et au calme
Après la réception du camping sur votre gauche, attention aux branches !
Tarif : forfait 1 camping-car, 2 personnes, services camping-cars, électricité : 28,20 € en haute saison - 22,10 € en basse saison



Borne artisanale • Réservé aux résidents
Ouvert à l'année • Compris dans le stationnement • L'aire se trouve à l'entrée du camping sur votre gauche.



Circulation autour de la borne : 1 sens 1 véhicule



1 vidange eaux usées sur grille sans rinçage
Sol : dalle béton en légère pente



Vidange cassette dans le bloc sanitaire situé sur votre droite, après la réception

Autres Services A 2 km du centre-ville et de la cathédrale (bus n°4 à 400 mètres : 1,00 € pour l'aller : ligne cathédrale). Change, coffre-fort, téléphone, soins médicaux (médecin + infirmier), bar-caféteria, restaurant, supermarché, piscine (été), gaz, poubelles, télévision.

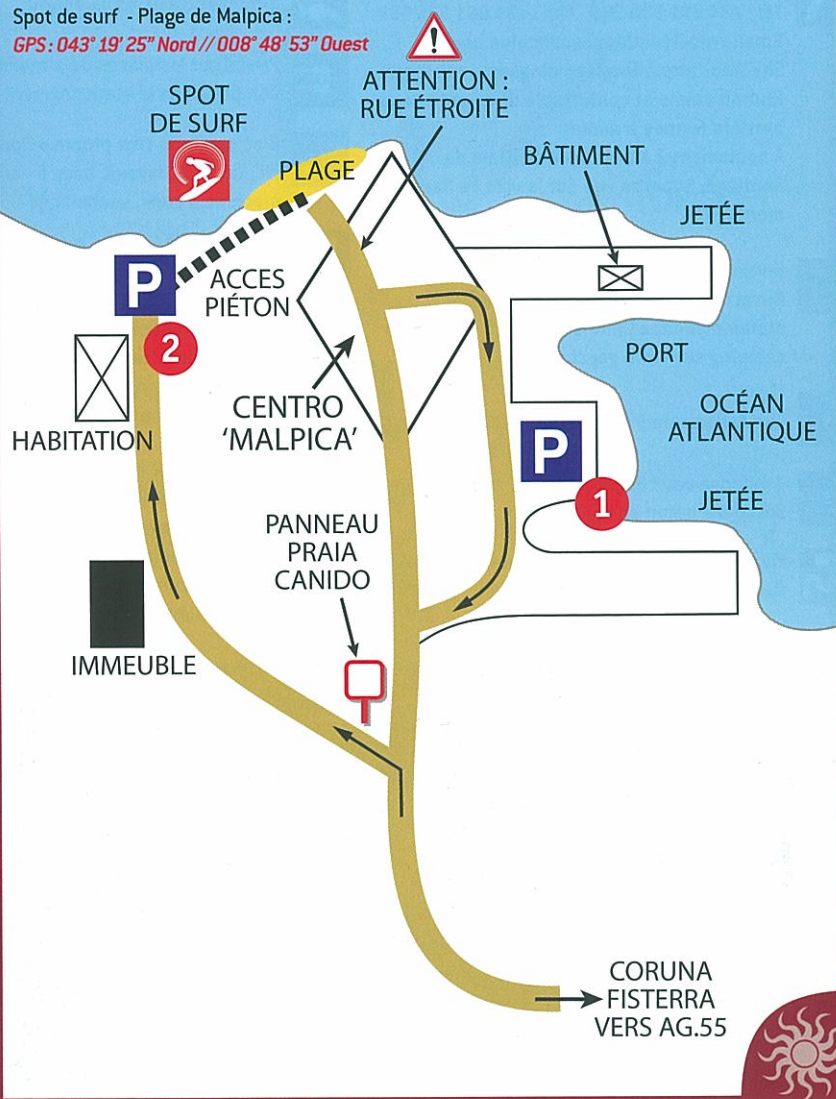




Malpica

étape 68

Spot de surf - Plage de Malpica :
GPS: 043° 19' 25" Nord // 008° 48' 53" Ouest



Espagne - étape 68

- 1** POINT GPS : 043° 19' 23" Nord // 008° 48' 33" Ouest
ITINÉRAIRE : A 40 km de A. Coruna sur l'AG.55 (A. Coruna-Fisterra), prendre la sortie 'Malpica' sur la AC.414. Se rendre au centre-ville de Malpica puis suivre le fléchage 'Porto'. Le parking est sur votre droite, face au port et au bâtiment de la criée.
- 2** POINT GPS : 043° 19' 24" Nord // 008° 49' 04" Ouest
ITINÉRAIRE : A 40 km de A. Coruna, tourner à gauche avant d'arriver au centre-ville [repère : panneau 'Praia Canido']. Le parking est au bout de la rue.



Razo

étape 69



Espagne - étape 69

- 3** POINT GPS : 043° 17' 246" Nord // 008° 42' 12" Ouest
ITINÉRAIRE : Au centre-ville de Razo, prendre à droite 'Praia de Razo'. Le parking est sur votre droite, face à la plage.
- Spot de surf - Plage de Razo :
GPS: 043° 17' 30" Nord // 008° 41' 57" Ouest



1 15113 - MALPICA
Plan - Page 130




P Parking du port 'Porto' • 8 places sur béton plat • Gratuit • Ouvert à l'année • Au calme, vue sur la mer et le port • A proximité immédiate du centre-ville.

2 15113 - MALPICA
Plan - Page 130



P Praia Canido • 2 places en enrobé plat • Gratuit • Ouvert à l'année • Vue sur la mer et la plage • Au calme • Attention : voie sans issue, parking très petit, demi-tour difficile

Autres Services Super spot de surf, une visite de la ville et du port s'impose.



3 15107 - RAZO
Plan - Page 131



P Centro de Razo : parking de la Praia de Razo A 30 km de A.Coruna • 15 places éclairées en enrobé légère pente (prévoir des cales) Gratuit • Ouvert à l'année • Au calme, bord de mer, accès direct à la plage et au spot de surf. Proche du village.

Autres Services Poubelles, restaurant, bar, spot de surf. Tous commerces au centre du village. Attention : en été il y a beaucoup de voitures.

Notes...





- 1** POINT GPS : 043° 23' 01" Nord // 008° 24' 10" Ouest
ITINÉRAIRE : Sur l'AP.9, se diriger au centre-ville de A.Coruna. Au jardin public, tourner au feu à droite (panneau T.Hercules) et suivre les fléchage de Torre de Hercules et s'y rendre. Le parking est sur votre droite à côté de la station de tramway+bus, au pied du phare.
- 2** POINT GPS: 042° 46' 34" Nord // 009° 03' 31" Ouest **3** POINT GPS: 042° 46' 33" Nord // 009° 03' 11" Ouest
- 4** POINT GPS: 042° 46' 38" Nord // 009° 03' 17" Ouest **4** POINT GPS: 042° 46' 38" Nord // 009° 03' 17" Ouest
- ITINÉRAIRE 2, 3, 4 et 5**: De Torre de Hercules, prendre à droite et longer le bord de mer en suivant le fléchage de l'aire de service. P2 et P3 se trouvent sur votre droite, P4 et P5 sont en contre-bas avant le port.

- 1** 15001 - A CORUNA
- P** Parking de 'Torre de Hercules' • 20 places éclairées sur enrobé en pente (prévoir des cales) • Gratuit • Ouvert à l'année
 Au pied de la tour 'Torre de Hercules', le plus ancien phare au monde toujours en service. Idéal pour visiter la ville en tramway ou en bus. Vue panoramique, vaut le détour.
- Autres Services** Poubelles, wc, bus, tramway, tous commerces au centre-ville.
- 2** 15001 - A CORUNA
- P** 3 places éclairées et isolées sur pavé plat
 Gratuit • Ouvert à l'année • Vue panoramique sur les îlots
- Autres Services** Restaurant, poubelles, bancs, wc publics
- 3** 15001 - A CORUNA
- P** 5 places éclairées et isolées sur pavé en pente (prévoir des cales) • Gratuit • Ouvert à l'année • Vue panoramique
- Autres Services** Poubelles, restaurant, wc. Port, vue mer
- 4** 15001 - A CORUNA
- P** Porto de S. Pedro • 20 places éclairées et isolées sur pavé en pente (prévoir des cales)
 Gratuit • Ouvert à l'année • Vue sur le port
- Autres Services** Poubelles, restaurant, wc. Port, vue mer
- 5** 15001 - A CORUNA
- Aire communale, Porto de S. Pedro** • Borne artisanale • Gratuit • Ouvert à l'année
- C** Circulation autour de la borne : 1 sens 1 véhicule
- V** 2 vidanges eaux usées sur grille et dalle béton en légère pente (marche avant-arrière)
 Sans rinçage • Grille bien faite
- W** 1 vidange cassette dans le WC public à l'entrée de l'aire (bâtiment en bois). • Fermé en hiver.
- T** 2 robinets d'eau avec tuyau non fourni, à côté de la grille.
- P** Attention : le parking est trop en pente. Il est fortement conseillé de choisir P4.

Notes...

Spot de surf - Playa del Orzan :
 GPS: 043° 22' 17" Nord // 008° 24' 16" Ouest





1 POINT GPS : 043° 22' 24" Nord // 008° 11' 15" Ouest
 ITINÉRAIRE : Sur l'autoroute AP.9 en direction de Ferrol, prendre la sortie 'S Mino', juste après la 12 F [repère : panneau camping-car + station-service 'RepSol']. L'aire de service et le parking sont derrière la station-service.

2 POINT GPS : 043° 21' 24" Nord // 008° 12' 40" Ouest
 ITINÉRAIRE : Sur l'autoroute AP.9 en direction de Ferrol, prendre la sortie 12 F 'Mino' (12 km de A. Coruna). Continuer le long de la plage jusqu'au stop. Le parking est en face.

1 15630 - MINO



Aire de service sur autoroute, AP.9, km 15,5
 Tél : +34 981 190 186 • Borne artisanale
 Gratuit • Ouvert à l'année • Propre • Idéal
 pour une escale technique (derrière la
 station-service) • Dommage : pas de vidange
 cassette



Circulation autour de la borne : 2 sens 1 véhicule



1 vidange eaux usées sur grille et dalle béton
 en légère pente • Sans rinçage • Accès facile



1 robinet à vis, tuyau non fourni



5 places éclairées en enrobé plat • Gratuit •
 Ouvert à l'année • Derrière la station-service
 Bruyant.

Autres Services Station-service, bar, wc, librairie,
 boutique, douches gratuites, poubelles (tri sélectif).

2 15630 - MINO



100 places éclairées en enrobé plat • Gratuit
 Ouvert à l'année • Bruyant, accès direct à la
 plage • Attention : interdit aux animaux !

Autres Services WC (fermé l'hiver), restaurant, bar,
 poubelles. Tous commerces au centre-ville.

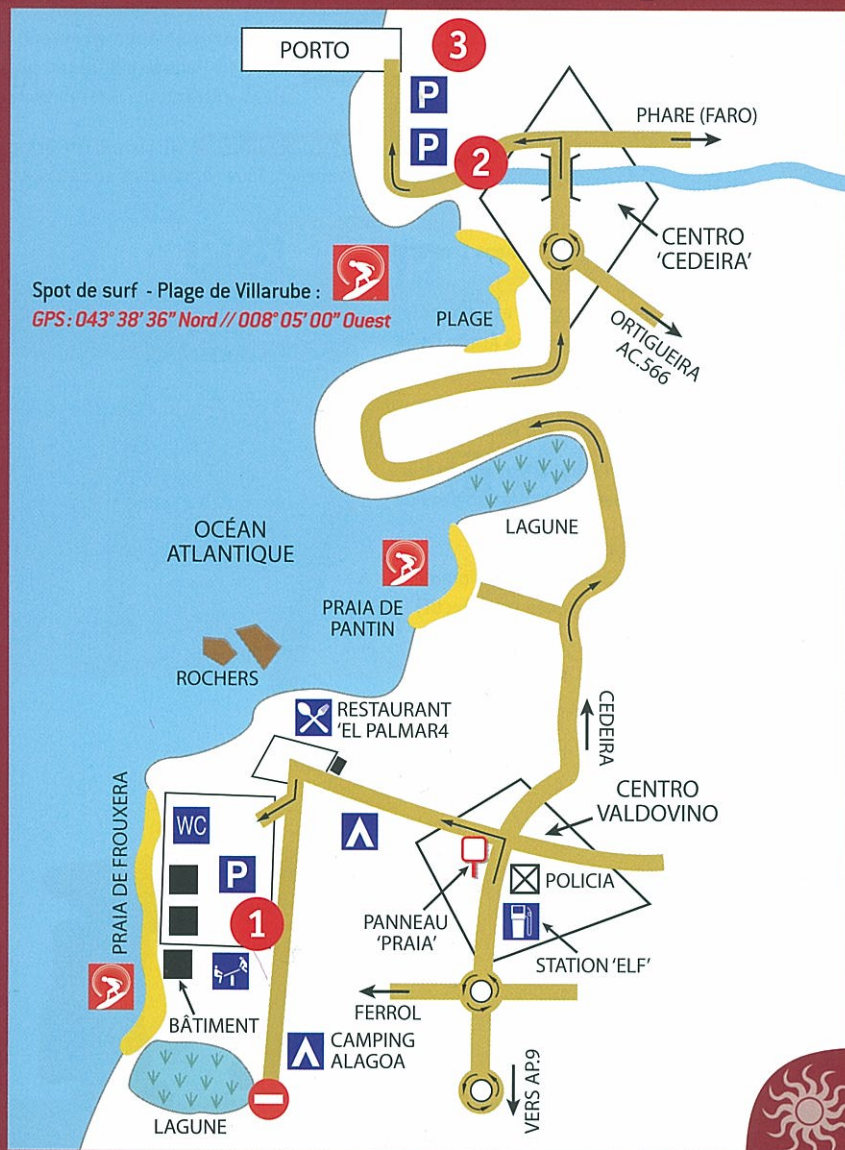
Notes...





Valdovino-Cedeira étape 72

Espagne - étape 72



Spot de surf - Plage de Villarube :
GPS: 043° 38' 36" Nord // 008° 05' 00" Ouest

- 1** POINT GPS: 043° 36' 51" Nord // 008° 09' 05" Ouest
ITINÉRAIRE : Sur l'AP.9 en direction de Ferrol, prendre la sortie 34F 'Naron'. Continuer tout droit vers 'Naron' puis prendre la direction de 'Valdovino' au rond-point et s'y rendre. Traverser le centre-ville et prendre à gauche après le bâtiment de la police (repère : panneau praia et camping). Le parking est sur votre gauche au bout de la route
- 2** POINT GPS: 042° 46' 34" Nord // 009° 03' 31" Ouest **3** POINT GPS: 042° 46' 33" Nord // 009° 03' 11" Ouest
ITINÉRAIRE 2 et 3 : Se rendre dans la ville de Cedeira, traverser le centre-ville en direction du pont puis tourner à gauche, les 2 parkings sont sur votre droite.

1 15552 - VALDOVINO



P Parking Praia de Frouxera • 20 places éclairées sur herbe plat • Au calme, accès direct à la plage (spot de surf) • Gratuit • Ouvert à l'année

Autres Services Poubelles, WC (fermé en hiver), douches froides, point d'eau, bancs, aire de jeux, restaurant, camping, spot de surf. Idéal pour une pause pique-nique. Tables de pique-nique et une promenade le long de la lagune

2 15350 - CEDEIRA



P Parking du port 'Porto' • 10 places éclairées en enrobé plat • Gratuit • Ouvert à l'année
Calme, vue sur la mer et les bateaux

Autres Services Poubelles, tous commerces au centre-ville. Idéal pour une halte au calme.

3 15350 - CEDEIRA



P Parking du port 'Porto' • 10 places éclairées en enrobé plat • Gratuit • Ouvert à l'année
Calme, vue sur la mer et les bateaux

Autres Services Poubelles, tous commerces au centre-ville. Idéal pour une halte au calme.

Notes...





- 1** POINT GPS: 042° 47' 02" Nord // 007° 41' 04" Ouest
- 2** POINT GPS: 043° 46' 20" Nord // 007° 40' 07" Ouest

ITINÉRAIRE 1 et 2 : De Cedeira, se diriger sur Ortigueira par la AC.862, tout droit. Traverser le centre-ville d'Ortigueira en continuant sur la Ac.862 en direction de 'Viveiro'. Tourner sur la bifurcation pour rejoindre AC.100 - Vares (Bares). Le P1 est sur votre gauche au phare 'Faro' et le P2 est en contre-bas du centre-ville de 'Porto de Baros', sur votre droite, face au port et à la plage.

1 15552 - PORTO DE BARES



P Parking du phare 'Faro' • 3 places en stabilisé plat • Gratuit • Ouvert à l'année
Isolé, vue panoramique sur le phare et la mer (attention au vent, ça secoue !)

2 15350 - CEDEIRA



P Parking du port 'Porto de Bares' • 3-4 places éclairées sur enrobé en pente • Gratuit
Ouvert à l'année • Au calme, vue sur le port et la plage. Accès direct au spot de surf de la digue

Autres Services Restaurant, poubelles (tri sélectif), point d'eau, tables de pique-nique, spot de surf. Observations : une halte s'impose (attention : la police passe faire des rondes la nuit).

Notes...





1 POINT GPS : 043° 39' 11" Nord // 007° 21' 31" Ouest
ITINÉRAIRE : Se rendre à Burela par la N.642, traverser le centre-ville puis suivre la fléchage 'Panneau Camping-car et Hospital'. L'aire de service est en contre-bas de l'hôpital.

1 27880 - BURELA



Aire communale • Parking de l'hôpital 'Comarcal' • Borne artisanale et éclairée Gratuit • Ouvert à l'année • En contre-bas de l'hôpital. Idéal pour une escale technique (très bien conçue)

Circulation autour de la borne : 2 sens 1 véhicule

1 vidange eaux usées sur dalle béton en légère pente • Sans rinçage

1 vidange WC Nautique par tuyau, plaque à soulever • Sans rinçage • A côté de la grille

1 vidange cassette sans rinçage • Plaque à soulever • A côté de la grille

2 robinets d'eau, tuyau non fourni (en face de la grille)

P 4 places éclairées et réservées • Gratuit Ouvert à l'année • En prolongement de la grille • Calme et à proximité du centre-ville

Autres Services Poubelles, aire de jeux, jardin public. Tous commerces à proximité.





Barreiros - Lugo étape 75

Espagne - étape 75



Spot de surf - Plage de Foz Area :
 GPS: 043° 33' 43" Nord // 007° 12' 11" Ouest

- 1** POINT GPS : 043° 33' 11" Nord // 007° 09' 26" Ouest
 ITINÉRAIRE : Au rond-point, avant d'arriver à San Pedro de Bequerencia, tourner à droite au niveau du panneau 'Praia as catedrais'. Au stop, tourner à gauche puis continuer tout droit. Le parking se trouve sur votre droite.
- 2** POINT GPS : 043° 33' 23" Nord // 007° 10' 39" Ouest
 ITINÉRAIRE : Longer le bord de mer en direction de San Pedro de Benquerencia, le parking est sur droite à côté du terrain de basket.
- 3** POINT GPS : 043° 33' 45" Nord // 007° 12' 27" Ouest **4** POINT GPS : 043° 33' 19" Nord // 007° 12' 02" Ouest

- 1** 27279 - BARREIROS
- 3** 27792 - BARREIROS

P Parking 'Praia As Catedrais' • 15 places sur pavé à plat • Gratuit • Ouvert à l'année
 Isolé, vue mer, en cas de vent ça secoue.

A Camping 'Poblado A Gaivota', playa de barreiros • Tél : +34 982 12 44 51 • Site Web : <http://campingpobladogaivota.com> • Ouvert du 1er juin au 30 septembre

- 2** 27279 - BARREIROS
- 4** 27790 - LUGO

P Parking 'San Pedro de Benquerencia' • 8 places éclairées sur enrobé plat • Gratuit
 Ouvert à l'année • Abrisé, au calme (isolé)
 Accès direct à la plage et au spot de surf

A Camping 'Benquerencia Playa' • Tél : 982 124 450 / 679 158788 • Email : contacto@campingbenquerencia.com • Site Web : <http://www.campingbenquerencia.com>



Notes...



1 POINT GPS : 043° 32' 57" Nord // 006° 31' 24" Ouest

ITINÉRAIRE : Sur la A.8, prendre la sortie 467 [Luarca - Barcia - Almuna] qui débouche sur la N.634. Au carrefour, prendre la direction de Luarca et continuer tout droit. Tourner à droite après la station-service, route de 'Luarca por el faro' et continuer jusqu'à l'affiche 'Parque Marisol'. Le panneau du camping indique de tourner à droite, ainsi passer à côté du bloc sanitaire et de la piscine puis tourner à gauche.

2 POINT GPS : 043° 32' 12" Nord // 006° 31' 59" Ouest

ITINÉRAIRE : Prendre la N.634 (Oviedo-Aviles) et se rendre au centre-ville de Luarca puis suivre le fléchage 'Parking public'. Le parking est sur votre droite, à côté de la rivière et du terrain de handball, à 800 mètres du centre-ville.

1 33700 - LUARCA



Camping Los Cantiles, Ctra N.634 km 502,7
Tél / Fax : +34 985 640 938
Situé à 2 Km du centre de Luarca
Email : cantiles@campingloscantiles.com
Site Web : <http://www.campingloscantiles.com>
Ouvert à l'année • Vue mer, très bien entretenu. Parle couramment plusieurs langues • Paiement en espèce (n'accepte pas les cartes bancaires et les chèques)
Barrière ouverte de 8h00 à minuit



Prises électriques sur toutes les parcelles
Comprise dans le stationnement



Douches chaudes, wc, laverie-buanderie
fil à linge



150 places en herbe plat • Vue mer, au calme
Tarif : forfait 1 camping-car, 2 personnes, services camping-cars, électricité : 18,90 € en haute saison - 16,00 € en basse saison



Borne artisanale • Réservée aux résidents
Comprise dans le stationnement



Circulation autour de la borne : 2 sens 1 véhicule



1 vidange eaux usées sur dalle béton et carrelage en pente • Capuchon à soulever
Avec rinçage • Attention : manoeuvres délicates !



1 vidange cassette dans les WC chimique avec rinçage par tuyau fourni • Dans le bloc sanitaire, à côté de la grille



2 robinets d'eau dont 1 avec tuyau fourni

2 33700 - LUARCA



Parking de Luarca, à côté de la rivière
40 places éclairées en enrobé plat • Gratuit
Ouvert à l'année • Isolé, à 800 mètres du centre-ville.

Autres Services

Supermarché, gaz, snack-bar, aire de jeux, salle de groupe, barbecue, piscine municipale à 300 mètres, petit déjeuner, pain frais. Tous commerces à 2 km [Luarca]

Poubelles, tous commerces à 800 mètres.





Spot de surf - Plage de Salinas San Juan :
GPS : 043° 34' 54" Nord // 005° 57' 07" Ouest

1 33150 - CUDILLERO



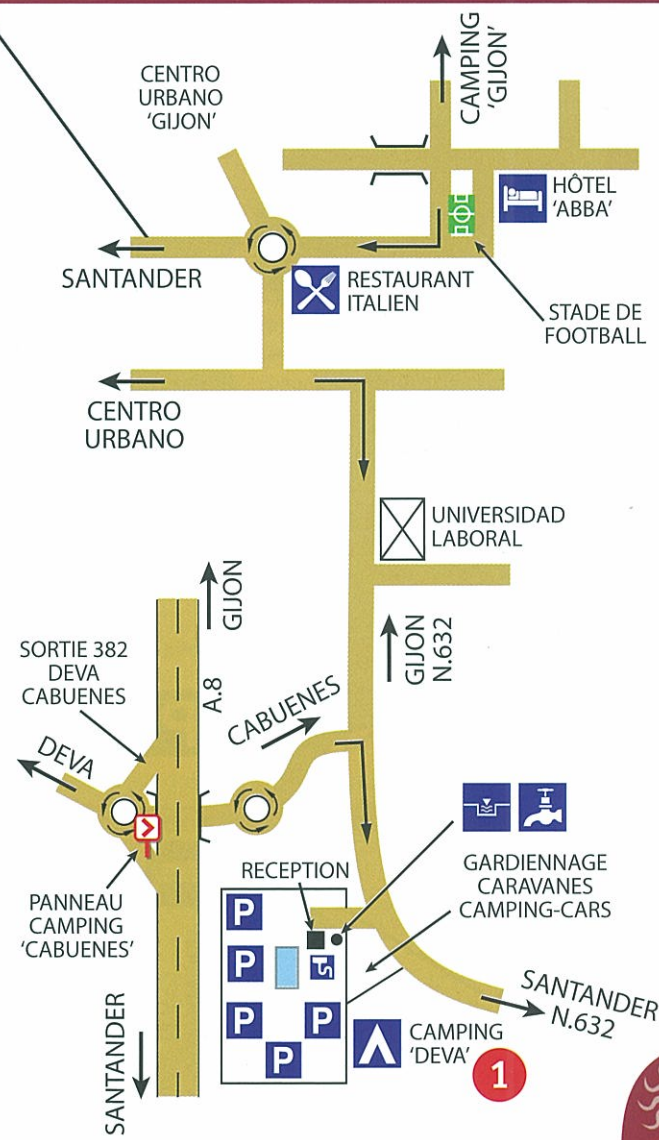
Autres Services Idéal pour visiter la ville, port typique. Attention : éviter le centre en camping-car !

POINT GPS :

1/ 043° 33' 52" Nord // 006° 09' 15" Ouest

2/ 043° 33' 58" Nord // 006° 09' 04" Ouest

ITINÉRAIRE : Sortie de la N.632 en direction de Cudillero. Continuer sur 2 km (CV.3) vers le port. P1 se trouve sur votre gauche dans la descente, devant le mur de la jetée. P2 est à 300 mètres, en direction du centre, sur votre gauche



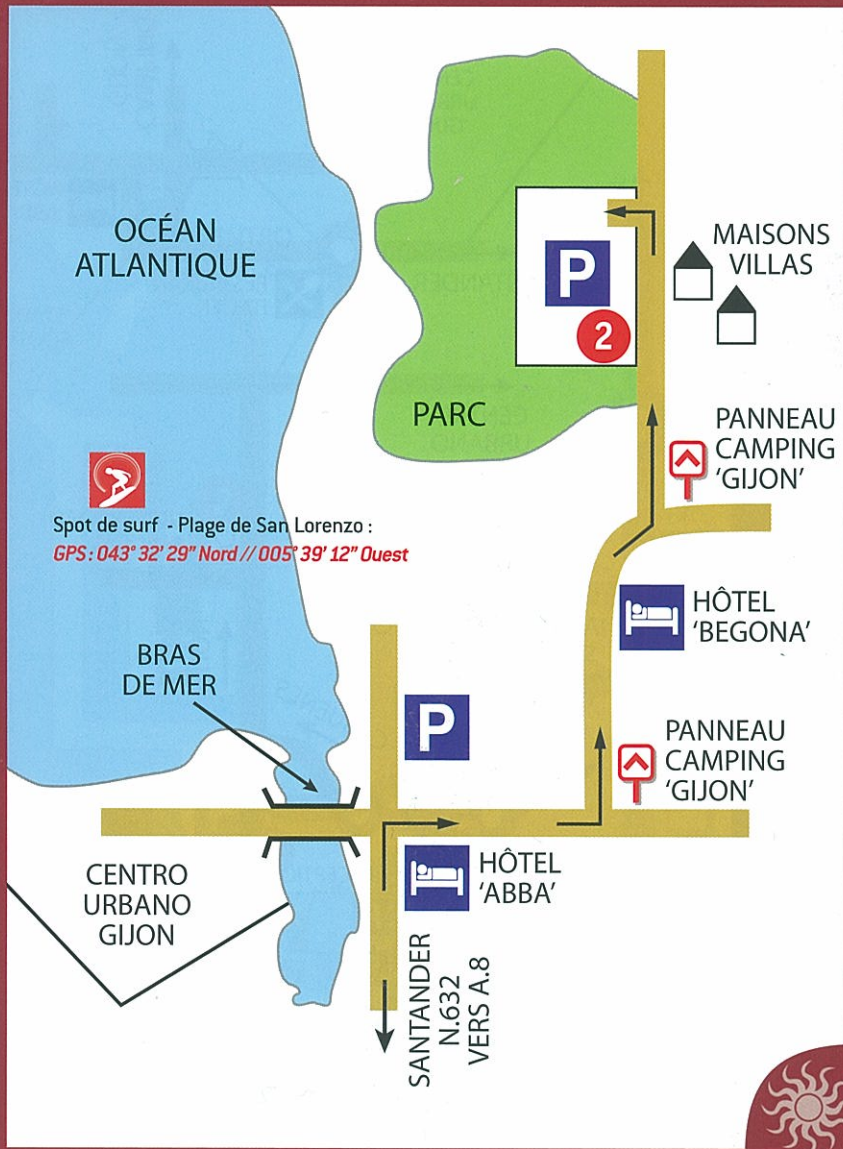
1 **POINT GPS :** 043° 30' 49" Nord // 005° 35' 57" Ouest
ITINÉRAIRE : Sur la A.8 en direction de Santander, prendre la sortie 382 'Deva-Cabenes'. Au rond-point, prendre la 3ème sortie 'Cabenes' (repère : panneau camping). Continuer tout droit jusqu'à l'intersection puis tourner à droite sur la N.632 en direction de Santander. Le camping est sur votre droite (repère : gardiennage caravanes camping).



Gijon

étape 79

Espagne - étape 79



2 POINT GPS : 043° 32' 48" Nord // 005° 38' 13" Ouest

ITINÉRAIRE : Du camping de Deva, reprendre la N.632 en direction de Gijón. Au rond-point, continuer tout vers 'Centro Urbano' (repère : Universidad Laboral) puis tourner à gauche. Au rond-point, tourner à droite (repère : restaurant italien) et passer le stade de foot (sur votre gauche). Tourner à droite à l'hôtel 'Abba' et tourner à gauche au niveau des feux en direction de 'Camping Gijón'. Le parking est sur votre gauche (en face des villas).

1

33394 - GIJON



Camping Deva, s/n - Salida 382 Autovia 8
Tél : +34 985 13 38 48 - Fax : +34 985 13 38 89
Movil : 605 79 57 78 • Ouvert à l'année
Email : info@campingdeva-gijon.com
Site Web : <http://www.campingdeva-gijon.com>
Ouvert à l'année • Bien entretenu • Barrière fermée de 8h00 à minuit



3 blocs sanitaires : douches chaudes, wc, lavabos, laverie-buanderie



300 places en herbe plat et légère pente (prévoir des cales)
Tarif : forfait 1 camping-car, 2 personnes, services camping-cars, électricité : 24,28 € en haute saison - 19,43 € en basse saison



Circulation autour de la borne : 1 sens 1 véhicule



1 vidange eaux usées sur dalle béton en légère pente • Rinçage par tuyau fourni
A la sortie du camping sur votre droite



Vidange cassette dans les 2 WC chimiques avec rinçage • Après la réception sur votre droite



1 robinet d'eau, tuyau fourni (idem que celui de la vidange des eaux usées).



Prises électriques comprises dans le forfait

2

33394 - GIJON



30 places éclairées sur pavé en légère pente (prévoir des cales) • Gratuit • Ouvert à l'année • Idéal pour aller à la plage ou se promener dans le parc

Autres Services

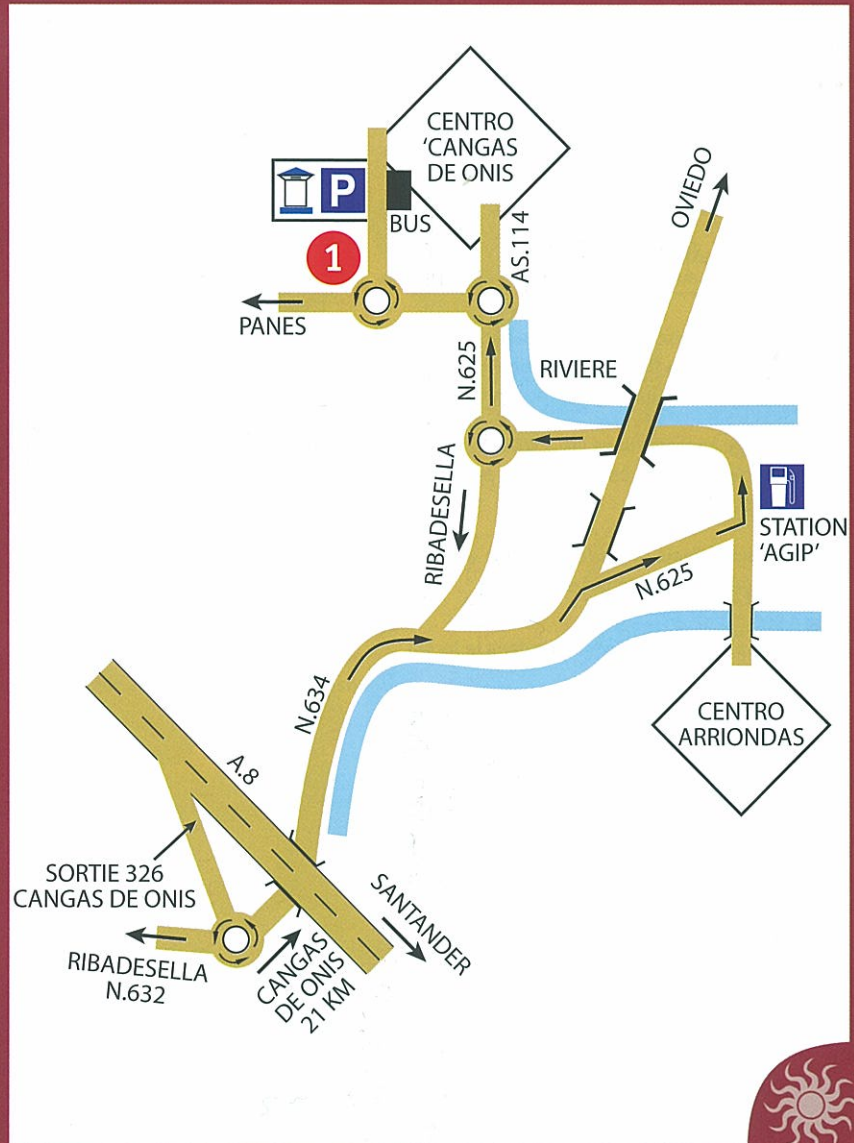
Poubelles, aire de jeux, WC payant, spot de surf. Tous commerces à 2km, bus.





Cangas de Onis étape 80

Espagne - étape 80



1 POINT GPS : 043° 21' 09" Nord // 005° 07' 32" Ouest
ITINÉRAIRE : De l'autoroute A.8, direction Santander, prendre la sortie 326 'Cangas de Onis'. Au rond-point, tourner à gauche sur la N.634 [Cangas]. Continuer tout droit sur 21 km puis bifurquer sur la N.625 - Cangas. Tourner à gauche au niveau du stop (repère : station-essence AGIP) et tourner à droite au rond-point. Après 7 km, prendre la 2ème sortie à gauche au niveau du rond-point et prendre l'AS.114 'Panés'. Au 2ème rond-point tourner à droite, le parking et l'aire de service sont à gauche de la station de bus, face au centre-ville.



Barro étape 81

Espagne - étape 81



2 POINT GPS : 043° 26' 04" Nord // 004° 49' 25" Ouest **3** POINT GPS : 043° 26' 04" Nord // 004° 49' 07" Ouest
ITINÉRAIRE 2 et 3 : Sur la A.8 entre Gijón et Santander, prendre la sortie 31 - Barro et s'y rendre. Au niveau du panneau 'Playa de Troenzo', tourner à gauche. Les 2 campings se trouvent un peu plus loin, sur votre gauche le long de la mer



- 4** POINT GPS : 043° 25' 52" Nord // 004° 48' 32" Ouest
ITINÉRAIRE : De l'A.8, direction Santander, prendre la sortie 310 en direction Barro puis Barro. A l'intersection, tourner à gauche (repère : panneau 'playa de Torenzo' et cabine téléphonique). Traverser le village, le parking est sur votre gauche, face à la plage de Borizo.
- 5** POINT GPS : 043° 24' 59" Nord // 004° 44' 43" Ouest
ITINÉRAIRE : Reprendre la N.634 en direction de Llanes-Santander. Continuer sur 5 km et traverser le centre-ville de Llanes. Prendre la 3ème sortie à gauche et suivre le panneau 'Playa de Toro' et s'y rendre. Le parking est au bout de la route, face à la mer et au restaurant 'Riomar'.

1 33550 - CANGAS DE ONIS
 Plan - Page 152



Aire communale, parking de El Iler au, à côté de la station de bus, à proximité du centre-ville
 Borne artisanale • Gratuit • Ouvert à l'année
 Eclairé • Idéal pour une escale technique (aire de service très bien réalisée)

Circulation autour de la borne : 2 sens 1 véhicule

1 vidange eaux usées sur dalle béton en légère pente • Rinçage par tuyau fourni
 A la sortie du camping sur votre droite

1 vidange WC Nautique, plaque à soulever
 Sans rinçage

1 vidange cassette, plaque à soulever
 Sans rinçage

1 robinet d'eau, tuyau non fourni • Attention : sans pas de vis (eau potable de la montagne)

50 places éclairées sur enrobé plat • Gratuit
 Ouvert à l'année • A côté du station de bus
 Idéal pour visiter le centre-ville

Autres Services Poubelles (tri sélectif), canoë-kayak. Tous commerces au centre-ville, producteur de produits régionaux 'Merceau Astur'. Visite du parc naturel de los picos de Europa.

2 33595 - BARRO
 Plan - Page 153



Camping Sorraos • Carretera. N-634. (E-70)
 km.301 • Tél : +34 985 40 11 61

3 33595 - BARRO
 Plan - Page 153



Camping 'Playa de Troenzo' • Ouvert à l'année
 Tél : +34 985 40 16 72

4 33595 - BARRO
 Plan - Page 153



Parking de la plage de Barro
 1 emplacement • Gratuit • Ouvert à l'année
 Accès direct à la plage
 Douches, possibilité d'obtenir de l'eau

5 33500 - LLANES
 Plan - Page 154



Parking de la Playa de Toro, sortie de Llanes sur la N.634 (direction Santander)
 10 places éclairées sur enrobé en pente (prévoir des cales) • Gratuit • Ouvert à l'année • Accès direct à la plage

Autres Services Poubelles, restaurant, tous commerces au centre-ville de Llanes (2 km) : jolie ville.





San Vicente De La Barquera étape 83

Espagne - étape 83



- 1 **POINT GPS : 043° 22' 55" Nord // 004° 23' 48" Ouest**
ITINÉRAIRE : De l'A.8 en direction de Santander, prendre la sortie 264 'San Vicente de la Barquera'. Au rond-point, tourner à gauche sur la CA.843 puis continuer tout droit au rond-point situé à l'entrée de San Vicente. Les parkings se trouvent à droite près de la station de bus, face à la mer.
- 2 **POINT GPS : 043° 23' 21" Nord // 004° 23' 01" Ouest**
ITINÉRAIRE : A l'entrée de San Vicente, prendre à droite au rond-point et passer le pont. Tourner à gauche (panneau 'Playa Meron') et continuer tout droit jusqu'au quartier résidentiel. Le parking est sur votre gauche, en face des immeubles et au bord de la plage.
- 3 **POINT GPS : 043° 23' 15" Nord // 004° 23' 57" Ouest**
ITINÉRAIRE : Traverser le centre-ville puis tourner à droite après le pont (repère 'hôtel').

1 39540-SAN VICENTE DE LA BARQUERA



P Parking de la station de bus et du centre-ville
20 places éclairées en enrobé plat et légère pente (prévoir des cales) • Gratuit • Ouvert à l'année • Bord de mer

Autres Services Poubelles, parc, port. Tous commerces au centre-ville (bus).

2 39540-SAN VICENTE DE LA BARQUERA



P Parking de la Playa 'Meron', à 2 km du centre-ville et du port • 30 places en stabilisé plat
Gratuit • Ouvert à l'année • Isolé, bord de plage

Autres Services Poubelles, restaurant, bar, camping 'El Rosal'.

3 39540-SAN VICENTE DE LA BARQUERA



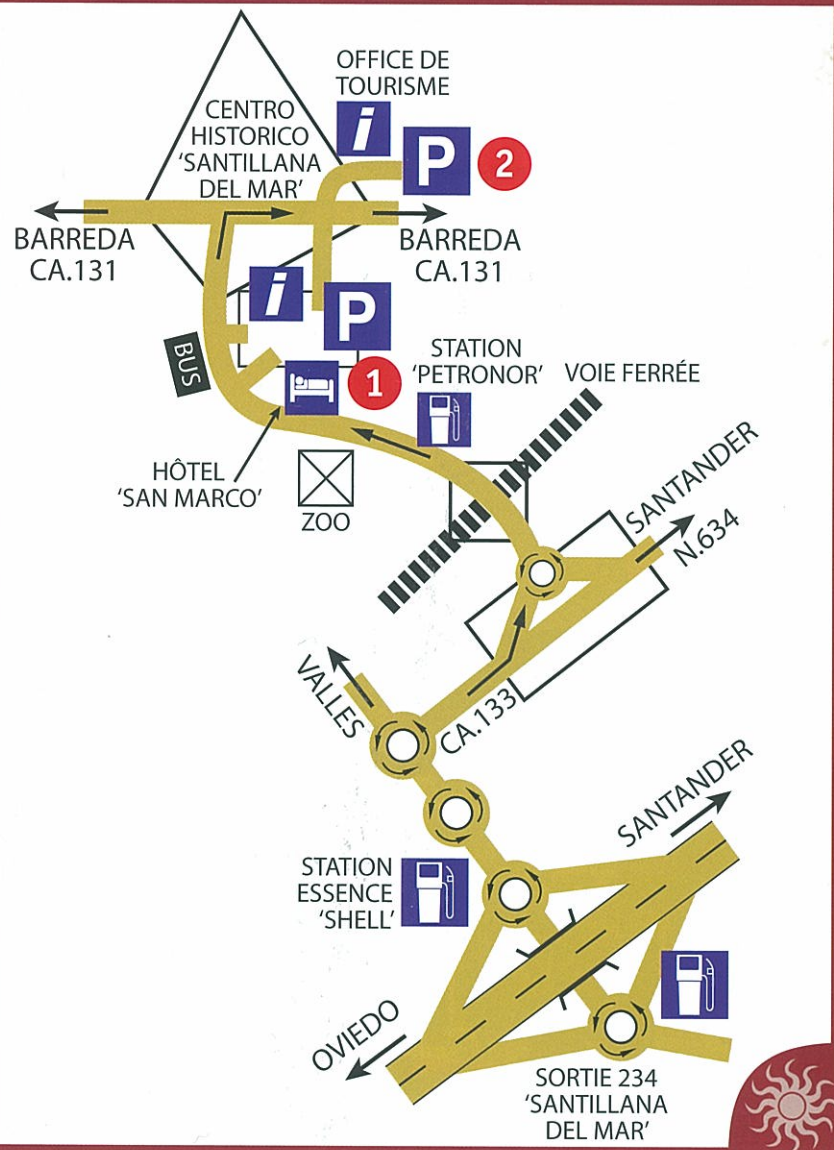
P Parking du port, à 1 km du centre-ville
3 places éclairées et isolées en enrobé plat
Gratuit • Ouvert à l'année

Autres Services Poubelles, restaurant, bar, port de pêche.

Notes...



Santillana Del Mar étape 84



- 1** POINT GPS: 043° 23' 16" Nord // 004° 06' 31" Ouest **2** POINT GPS: 043° 23' 21" Nord // 004° 06' 26" Ouest

ITINÉRAIRE 1 et 2 : De l'A.8, direction Santander, prendre la N.324 vers Santillana del Mer et s'y rendre par la CA.133. Le parking est sur votre droite après le virage (repère : abris de bus), à l'entrée du centre-ville. Le 2ème parking est un peu plus loin en se dirigeant vers le centre historique, sur votre droite près de l'office de tourisme.

Comillas étape 85



- 3** POINT GPS: 043° 23' 33" Nord // 004° 17' 22" Ouest
ITINÉRAIRE :

1/ De San Vicente, se rendre à Comillas. Avant d'arriver au rond-point, tourner à gauche au niveau du panneau 'Playa-Guardia Civil'. Le parking est en contre-bas, face à la plage et à côté de la guardia civil.
2/ De Santillana del Mar, prendre à droite au niveau du stop vers Comillas (CA.131 - 17 km) et s'y rendre. Traverser le entre-ville et au rond-point tourner à droite, le parking est en contre-bas, face à la plage et à côté de la guardia civil.

1

39330 - SANTILLANA DEL MAR
Plan - Page 158



P Parking de Santillana del Mar, à 2 pas du centre historique et à 21 km de Comillas 30 places sur pavé en pente (prévoir des cales) • Payant : 2,00 € la journée • Ouvert à l'année • Interdit la nuit ! • Conseillé pour visiter la ville médiévale

Autres Services Location de vélos, boîte aux lettres, bus, commerces. Ville à visiter absolument !

2

39330 - SANTILLANA DEL MAR
Plan - Page 158



P Parking de l'office de tourisme, à l'entrée de la ville • 30 places en enrobé plat • Payant : 2,00 € la journée • Ouvert à l'année Interdit la nuit !

Autres Services A visiter : le musée de la tertura, ouvert de 10h00 à 21h00 - tél : +34 942 840 272 [recommandé, très intéressant, personnes sensibles s'abstenir !]. Grotte d'Altamira, préhistorique.



3

39520 - COMILLAS
Plan - Page 159



P Parking de la playa de Comillas • 20 places éclairées en enrobé plat • Payant : 2,00 € la journée • Accès direct à la plage • Au calme, conseillé pour la nuit • Sécurisé

Autres Services Poubelles (tri sélectif), tous commerces au centre-ville. Se renseigner à la guardia civil pour stationner de nuit. Eau potable à côté du restaurant, douches froides sur la plage.

Notes...





1 POINT GPS: 043° 21' 29" Nord // 003° 49' 10" Ouest

2 POINT GPS: 043° 21' 31" Nord // 003° 49' 06" Ouest

3 POINT GPS: 043° 21' 31" Nord // 003° 49' 19" Ouest

ITINÉRAIRE 1, 2 et 3 : De l'A.8, en en se dirigeant vers Santander, prendre la direction de Bilbao par la N.634 et tourner à gauche sur la AC.408 au niveau du panneau 'Cabarceno' et se rendre au village. Le P3 est sur votre gauche, derrière l'église et les 2 autres parkings sont sur votre droite, à côté et derrière l'étang [repère : panneau 'Parque naturel de Cabarceno'].

1 39627 - CABARCENO



Aire communale, parc animalier de Cabarceno
Derrière l'église, près du parking et de l'étang
Borne artisanale • Gratuit • Ouvert à l'année
Eclairé • Idéal pour une étape au calme et
des ballades près de l'étang.



Circulation autour de la borne : 2 sens 1 véhicule



1 vidange eaux usées sur grille sans rinçage
Sol : dalle béton en légère pente



1 robinet d'eau, tuyau non fourni



Parking de l'aire de service 'Lago acebo'
10 places sur enrobé en forte pente (prévoir
des cales • Gratuit • Ouvert à l'année
Au calme

Autres Services Poubelles, tables de pique-nique,
aire de jeux, canoë, parc animalier, restaurant, bar.
A visiter : parc animalier.

2 39627 - CABARCENO



Parking du lago de Acebo, face à l'étang
30 places en enrobé légère pente • Gratuit
Ouvert à l'année • Au calme

3 39627 - CABARCENO



A droite de l'église • 50 places à plat
Payant : 12,00 € y compris la visite du parc
Ouvert à l'année • Au calme

Notes...





1 39700 - CASTRO URDIALES



P Parking du terrain de football • 4 places sur stabilisé en pente [prévoir des cales]
 Gratuit • Ouvert à l'année • Bruyant (bord de route) • Attention le terrain est sale et accidenté, pratique pour une halte en cas de grosse fatigue !

Autres Services Poubelles. Tous commerces au centre-ville, bus, plage.

POINT GPS : 043° 22' 16" Nord // 003° 12' 39" Ouest
ITINÉRAIRE : Sur la A.8 vers Bilbao, prendre la sortie 147 - Castro Urdiales et s'y rendre. Suivre ensuite le panneau 'Hôtel Rocas' et le terrain de football [Campo Futbol]. Le parking est sur votre droite, juste à côté du terrain de football.



1 48289 - MENDEXA



P Camping Leagi, à 1 km du centre de Mendexa
 Ouvert à l'année • Services camping-cars réservés aux résidents du camping • Forfait 1 camping-car, 2 personnes, électricité, services camping-cars : 24,40 € • Vue mer, au calme • Attention : accès par forte montée

Autres Services Supérette, restaurant, douches chaudes, wc, laverie-buanderie, poubelles (tri sélectif), aire de jeux, WI-FI. Tous commerces à 1 km

POINT GPS : 043° 21' 08" Nord // 002° 29' 38" Ouest
ITINÉRAIRE : Se rendre à Lekeitio, traverser le centre ville en direction de Mendexa par la BI.3438 et passer le pont. Le camping se trouve sur votre droite [repère : panneau 'A 1 km de Mendexa'].

Spot de surf - Plage de Carraspio :
 GPS : 043° 21' 47" Nord // 002° 29' 37" Ouest



Mutriku

étape 89



Espagne - étape 89



1 20830 - MUTRIKU



Autres Services Poubelles. Tous commerces au centre (joli village). Idéal pour la pêche, escale typique du pays basque.

POINT GPS : 043° 18' 26" Nord // 002° 22' 56" Ouest
ITINÉRAIRE : Traverser le village et suivre le panneau 'Porto'. Le parking est en contre-bas sur le port.

P Parking du port de Mutriku • 5 places éclairées en enrobé plat • Gratuit • Ouvert à l'année • A l'abri du vent • Vue sur le port et la mer • Au calme : étape reposante
Conseillé en hors-saison !



Bermeo - Bakio

étape 90



Espagne - étape 90



1 **POINT GPS :** 043° 25' 32" Nord // 002° 43' 34" Ouest

ITINÉRAIRE : De Bakio prendre la direction de Bermeo par la route côtière et s'y rendre. L'aire de service est sur votre gauche, à l'entrée de la ville, suivre les panneaux 'Aera de Servicio'.

2 **POINT GPS :** 043° 25' 42" Nord // 002° 48' 17" Ouest

ITINÉRAIRE : De Bermeo, prendre la BI.3101 vers Bakio et s'y rendre. Le parking est sur votre droite au centre-ville (repère : station de bus en face + plage). Sur l'A.8, en venant de Bilbao, sortir à Airepuerta puis se diriger vers Mungia. Continuer vers Bermeo puis tourner à gauche vers Bakio et s'y rendre. Le parking est sur votre gauche, en face de la station de bus.

Spot de surf - Plage de Bakio :
GPS: 043° 25' 49" Nord // 002° 48' 20" Ouest



3 POINT GPS : 043° 17' 23" Nord // 002° 08' 47" Ouest

ITINÉRAIRE : Sur l'A.8, en direction de San Sebastian, prendre la sortie 11 en direction de Zarautz. Au rond-point, tourner à droite en direction de San Sebastian (N.634) puis passer le panneau 'Camping Zarautz' (sur votre droite) puis tourner à gauche (repère : panneau 'Camping'). Le camping est au bout de la route, après le golf.

1

48370 - BERMEO

Plan - Page 167



Aire communale, Alde Zaharra, à l'entrée du centre-ville • Borne artisanale (éclairé)
Gratuit • Ouvert à l'année • Attention : manoeuvres délicates + demi-tour



Circulation autour de la borne : 2 sens 1 véhicule



1 vidange eaux usées sur grille • Sol : petite dalle en béton • Sans rinçage • Manoeuvres délicates



1 vidange WC Nautique, plaque à soulever, sans rinçage



1 vidange WC cassette, plaque à soulever, sans rinçage



2 robinets d'eau, tuyau non fourni



3-4 places éclairées sur enrobé en légère pente (prévoir des cales) • Gratuit • Ouvert à l'année • Attention : manoeuvres délicates : voitures !

Autres Services Poubelles, tous commerces au centre-ville, grand port de pêche, aire de jeux.

2

48130 - BAKIO

Plan - Page 167



Parking du centre de Bakio • 30 places éclairées sur pavé ou herbe selon les emplacements • En pente (prévoir des cales)
Gratuit • Ouvert à l'année • Plage et centre à proximité • Spot de surf

Autres Services Poubelles, tous commerces au centre-ville, station balnéaire, point I, plage, surf.

3

20800 - ZARAUTZ

Plan - Page 168



Grand camping Zarautz, boulevard de Talaimendi Sin, apdo 88
Tél : +34 943 83 12 38 • Ouvert à l'année
Email : info@grancampingzarautz.com
Site Web : http://www.grancampingzarautz.com
Très bien entretenu, parle français • Une étape au calme



Borne artisanale • Tarif : 3,00 €



Circulation autour de la borne : 2 sens 1 véhicule



1 vidange eaux usées sur dalle béton en légère pente • Rinçage par tuyau fourni



1 vidange cassette dans WC chimique (blocs sanitaires) avec rinçage



1 robinet d'eau, tuyau fourni



Prises électriques sur les places de stationnement, à l'intérieur du camping



Laverie-buanderie, douches, WC, lavabos



50 places éclairées en herbe plat • Au calme, vue mer, accès direct à la plage
Tarif : forfait 1 camping-car, 2 personnes, services camping-cars, électricité : 19,30 € en basse saison - 24,15 € en haute saison

Autres Services Bouteille de WC Aquakem. Supermarché, bar, restaurant, poubelles, animaux autorisés, téléphone, bus, accès direct à la plage (1km), spot de surf. Tous commerces au centre-ville (2km).

Notes...



Spot de surf - Plage de Zarautz :

GPS : 043° 17' 21" Nord // 002° 09' 45" Ouest





1 POINT GPS : 043° 18' 28" Nord // 002° 00' 54" Ouest
ITINÉRAIRE : Sur l'A.8, en direction de San Sebastian, prendre la sortie 9 'San Sebastian'. Au deux premiers rond-points, tourner à droite et suivre le fléchage des panneaux 'Uniberstitatea + Camping-cars'. L'aire de service est sur votre droite, presque en face de l'université, sur la route de Berio.

1 49581 - SAN SEBASTIAN



Aire communale, campus uniberstitatea
 Route de Berio, à 3 km du centre-ville
 Borne artisanale (éclairée) • Gratuit • Ouvert à l'année • Idéal pour une escale technique, très bien réalisée ! • Une étape au calme et pour visiter le centre-ville

Circulation autour de la borne : 2 sens 1 véhicule

1 vidange eaux usées sur grille • Sol : dalle béton en légère pente • Sans rinçage

1 vidange WC cassette, plaque à soulever, avec rinçage (attention robinet mal orienté)

1 robinet d'eau, tuyau non fourni

P 15 places éclairées sur pavé à plat
 Gratuit (11/12/08) • Ouvert à l'année
 Attention : horodateur à l'entrée ?

Autres Services Poubelles, bancs. Tous commerces au centre-ville (3 km), plage à 2 km.

2 20280 - HONDARRIBIA



P Parking de la place • 50 places en enrobé plat • Gratuit en Hiver - Payant du 1er juin au 30 septembre : 8,00 € la journée (tarif 2008) • Autorisé la nuit

Autres Services

Concessionnaire 'Caravanas Evasion'

Avenida Letxumborro 79 L7 - 20303 IRUN - GUIPUZCOA
 Vente de guides Trailer's Park et d'accessoires.
 Vente de véhicules neufs et réparation.

Ouvert du Mardi au Samedi, de 9h45 à 13h30 et de 16h00 à 19h45 - Contact : Urko Garcia


GPS : 043° 19' 58" Nord // 001° 49' 03" Ouest

Notes...



Spot de surf - Plage de Gros :

GPS : 043° 19' 36" Nord // 001° 28' 28" Ouest



Guide Portugal

75 étapes sur le bord de mer de Porto à Faro : aires de service, campings, parkings et spots de surf (descriptifs techniques, plans d'accès, points GPS).

75 étapes

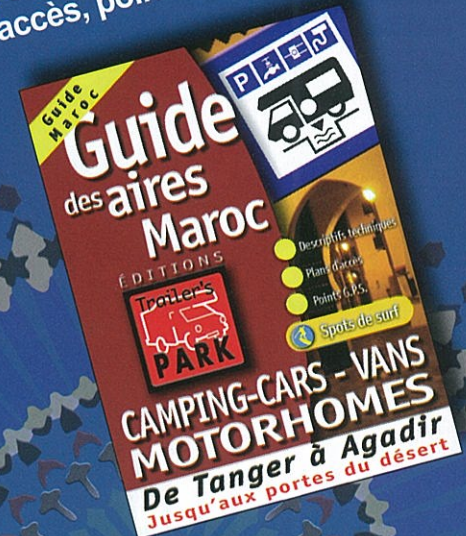


www.trailers-park.fr

Guide Maroc

Plus de 60 étapes de Tanger à Agadir jusqu'aux portes du désert : campings, parkings de jour et nuit, spots de surf (descriptifs techniques, plans d'accès, points GPS).

+de 60 étapes



www.trailers-park.fr